

**STRATEGIA ROZWOJU  
GMINY I MIASTA  
IZBICA KUJAWSKA**

**Izbica Kujawska 2000**

# SPIS TREŚCI

## I.Charakterystyka ogólna Gminy i Miasta

1.1.Położenie	1
1.2.Krajobraz	1
1.3.Funkcje	2
1.4.Osadnictwo	2
1.5.Miasto i Gmina -Izbica Kujawska w liczbach	3
2. Demografia gminy	4
2.1.Liczba i rozmieszczenie ludności	4
3. Gospodarność i aktywność gospodarcza ludności	4
4. Sytuacja ekonomiczna gminy	8
5. Sytuacja mieszkaniowa	9
6. Infrastruktura społeczna - system obsługi ludności	9
6.1.Oświata i wychowanie	9
6.2.Ochrona zdrowia	9
6.3.Opieka społeczna	11
6.4.Pocztą i telekomunikacja	14
6.5.Zabezpieczenie potrzeb ludności	17
6.6.Obstuga administracyjna	17
6.7.Obiekty kultury	17
6.8.Sport i rekreacja	17
6.9.Turystyka i wypoczynek	18
<b>II. Podsumowanie</b>	<b>19</b>
2.1.Czas realizacji strategii	19
2.2.Cel strategii	19
<b>III.Analiza problemów</b>	<b>19</b>
3.1.Analiza problemów	19
3.2.Przeprowadzenie analizy problemów	20
3.3.Spis zidentyfikowanych problemów	20
<b>IV.Anaaliza celów</b>	<b>21</b>
4.1.Cel strategiczny	21
4.2.Cele operacyjne	21
4.2.1.Oświata	21
4.2.2.Ochrona środowiska	22
4.2.3.Racjonalne wykorzystanie walorów krajobrazowo - turystycznych	26

4.2.4.Sytuacja zdrowotna mieszkańców gminy	27
4.2.5.Poprawa funkcjonowania systemu pomocy społecznej w oparciu o M.G. OPS	27
4.2.6.Szanse rozwoju rolnictwa w gminie Izbica Kujawska	28
4.2.7.Infrastruktura i aktywność mieszkańców	31
<b>Podsumowanie</b>	<b>32</b>
<b>Załączniki</b>	<b>32</b>
<b>Członkowie zespołu roboczego</b>	<b>33</b>

## Spis map i tabel

1.Struktura gruntów rolnych wg.klas bonitacyjnych w układzie sołectw	5
2.Struktura obszarowa indywidualnych gospodarstw rolnych w układzie sołectw	6
3.Średnia wielkość gospodarstw indywidualnych w układzie sołectw	7
4.Gmina Izbica Kujawska - obwody sołectw	10
5.Telefonizacja - wykaz sołectw posiadających automatyczne połączenia telefoniczne	13
6.Infrastruktura techniczna - ideogram	15
7.Ideogram układu komunikacyjnego	16
8.Zagrożenia i przekształcenia środowiska przyrodniczego	23
9.Hydrokompleksy	24
10.Główne elementy systemu ekologicznego gminy	25
11.Przestrzenne rozmieszczenie indywidualnych gospodarstw w grupach obszarowych	29
12.Zaopatrzenie wsi w wodę - wodociągi	30

## I. CHARAKTERYSTYKA OGÓLNA MIASTA I GMINY

### 1.1. Położenie

Gmina i miasto Izbica Kujawska położone są w **południowej** części województwa **kujawsko - pomorskiego** w powiecie włocławskim - ziemskim. Pod względem fizyczno - geograficznym leży na obszarze **Pojezierza Wielkopolsko - Kujawskiego**, zaś geomorfologicznie położone jest w obrębie **Wysoczyzny Kujawskiej**.

Miasto Izbica Kujawska ma powierzchnię **226 ha**, zamieszkuje **2.890 osób**, przy średniej gęstości zaludnienia **1.445 osób na km<sup>2</sup>**.

Gmina Izbica Kujawska w powiecie włocławskim - ziemskim graniczy z następującymi gminami: Boniewo, Lubraniec i Chodecz, w powiecie radziejowskim - ziemskim, z gminą Topółką, a w części południowej graniczy z **województwem wielkopolskim**.

### 1.2. Krajobraz

W krajobrazie gminy i miasta Izbica Kuj. na szczególną uwagę zasługuje pięknie rozwinięta forma rynnowa zajęta przez **Jeziro Modzerowskie** wraz z jego wyciętą ku północy odnogą, wyróżniającą jako **Jeziro Długie** (równolegle w stosunku do niej ciągnie się - już poza granicami województwa - rynna Jeziora Brdowskiego). Jezioro Modzerowskie wraz z Jeziorem Długim stanowią podstawowy walor krajobrazowo - przyrodniczy gminy objęty ochroną prawną jako **Obszar Chronionego Krajobrazu „Jeziro Modzerowskie”** o powierzchni 1.508 ha a także ochroną akustyczną - strefą ciszy. Obszar ten chroni również **tereny źródłiskowe rzeki Noteć**. Wokół jezior i innych mniejszych zbiorników wodnych występują niekiedy rozległe szuwary i zarośla. Zachowało się także kilka wartościowych kompleksów leśnych. Z działalnością lądolodu związane są **pagórki morenowe - tzw. „Izbickie”**, tworzące wał długości 5 km i średniej wysokości 146 m n.p.m., decydujące o czytelności rzeźby terenu i atrakcyjności krajobrazu. Na terenie miasta znajduje się **ca 11 ha** lasów i gruntów leśnych, które stanowią **ca 4,9%** ogólnej powierzchni miast.

### 1.3. Funkcje

Wiodącą funkcją gminy jest **rolnictwo** z uwagi na udział **gruntów ornych - 9.552 ha**, co stanowi około 73% ogólnej powierzchni. Gmina położona jest w obszarze o zróżnicowanej klasyfikacji bonitacyjnej gleb z przewagą klas II - IVb. Szczególnie południowa część gminy wokół jeziora Modzerowskiego z Długim jest atrakcyjna turystycznie.

Wobec powyższego **funkcją uzupełniającą gminy jest turystyka** we wsiach: Długie, Modzerowo, Świętosławice - Gaj.

Miasto Izbica Kujawska pełni dla mieszkańców oraz terenu gminy funkcję ośrodka **obsługi lokalnej** w zakresie usług o **charakterze podstawowym** (administracja, zdrowie, kultura, centra handlowe itp.).

W mieście Izbica Kujawska funkcjonują placówki szkolnictwa ponadpodstawowego (Liceum Ogólnokształcące, Zasadnicza Szkoła Rolnicza) oraz opieki społecznej (Dom Pomocy Społecznej dla umysłowo upośledzonych mężczyzn) - mające znaczenie **ponadlokalne**.

Miasto Izbica Kujawska pełni ponadto **funkcję mieszkaniową**, rozwinięta jest sieć handlowo - usługowa oraz rzemiosło.

### 1.4. Osadnictwo

Centrum administracyjno - usługowe dla mieszkańców gminy stanowią miasto Izbica Kujawska oraz częściowo funkcje te pełni miejscowość Błenna (poczta, szkoła podstawowa, filia ośrodka zdrowia, usługi lokalne).

Sieć osadniczą w gminie charakteryzuje rozproszenie siedlisk. Do zwartych wsi należą: Grochowiska, Długie, Świętosławice, Augustynowo i Naczachowo.

### 1.5. Miasto i gmina - Izbica Kujawska w liczbach.

• Powierzchnia ogólna miasta i gminy Izbica Kuj.	13.205 ha (132km <sup>2</sup> )
• Powierzchnia ogólna miasta Izbica Kuj.	226 ha
• Powierzchnia ogólna gminy bez miasta Izbica Kuj.	12.979 ha
• Liczba ludności (ogółem) miasta i gminy Izbica Kuj.	8364 osoby
• Liczba ludności miasta Izbica Kuj.	2890 osób
• Liczba ludności gminy Izbica Kuj.	5445
• Liczba sołectw	34
• Liczba miejscowości	55
• Użytki rolne ogółem w gminie i w mieście Izbica Kuj.	10.898 ha
• Użytki rolne w samej gminie	10.787 ha
• Użytki rolne w mieście Izbica Kuj.	111 ha
• Grunty orne (ogółem) w gminie i mieście Izbica Kuj.	9.616 ha
• Grunty orne w samej gminie	9.522 ha
• Grunty orne w mieście Izbica Kuj.	100 ha
• Tereny leśne (ogółem) w gminie i mieście Izbica Kuj.	447 ha
• Tereny leśne w samej gminie	436 ha
• Tereny leśne w mieście Izbica Kuj.	11 ha
• Pozostałe grunty w samej gminie	1.756 ha
• Pozostałe grunty w mieście Izbica Kuj.	104 ha

## 2. DEMOGRAFIA GMINY

### 2.1. Liczba i rozmieszczenie ludności, gęstość zaludnienia

Na dzień 31.12.1999 r. na terenie gminy i miasta mieszkały ogółem **8364** osoby. Gęstość zaludnienia gminy wynosi **42 osoby na km<sup>2</sup>**. Liczba ludności w ciągu lat 1990 - 1999 zwiększyła się o **117 osób**.

## 3. GOSPODARNOŚĆ I AKTYWNOŚĆ GOSPODARCZA LUDNOŚCI

W rejestrze podmiotów gospodarczych w połowie 2000 r. w gminie i mieście Izbica Kujawska było 368 podmiotów gospodarczych. W większości były to jednostki sektora prywatnego (przetwórstwo rolno-spożywcze - 7, zakłady stolarskie - 5, usługi rzemieślnicze - 3, usługi transportu i handlu -354). Zdecydowana większość podmiotów gospodarczych obsługiwana jest przez rodziny.

Według najnowszych danych w gminie były **1182** indywidualne gospodarstwa rolne. Średnia powierzchnia gospodarstwa indywidualnego wynosi **9,39** ha. Na terenie gminy gospodarstw od 10-20 ha jest **306**, a powyżej 20 ha-74. Największą ilością gruntów dysponuje HZZ Izbica Kuj.**532,85** ha.

Lasy prywatne obejmują obszar **25** ha i stanowią one **5,6%** całkowitego obszaru leśnego gminy. Przeważającym kierunkiem produkcji w gminie jest jej kierunek mieszany – roślinno-zwierzęcy.

Wielkość nadmiernej podaży rąk do pracy ilustruje grupa bezrobotnych, która obecnie wynosi **643** osoby (kobiety-**321**, mężczyźni-**322**).



Struktura gruntów rolnych gminy wg klas bonitacyjnych w układzie sołectw

Lp.	Sołectwo	Ogółem pow. użytków rolnych w ha	GRUNTY ORNE I SADY										TRWAŁE UŻYTKI ZIELONE					UŻYTKI ROLNE CHRONIONE					
			Razem pow. g.o. i sadów w ha	Klasy bonitacyjne w ha										Razem pow. TUIZ w ha	Klasy bonitacyjne w ha					w ha		w %	
				I	II	IIIa	IIIb	IVa	IVb	V	VI	Rz VI	III		IV	V	VI	Psz VI	I-IVb	w tym I-IIIb	I-IVb	w tym I-IIIb	
1.	Augustynowo	327,61	276,06	-	-	-	9,88	26,97	53,08	120,80	65,33	-	51,55	-	6,66	34,54	10,35	-	-	9,88	-	3,0	
2.	Blenna A	283,44	272,78	-	-	8,93	29,53	59,93	26,70	54,27	93,32	0,10	10,66	-	1,74	5,49	3,43	-	125,8	38,46	44,7	13,6	
3.	Blenna B	224,16	218,53	-	-	0,04	3,12	23,40	33,59	92,01	66,37	-	5,63	-	0,10	4,16	1,32	0,05	60,23	3,16	28,3	1,4	
4.	Blenna	85,39	79,81	-	-	5,80	3,17	16,85	14,32	31,85	7,32	0,50	5,58	-	0,99	3,25	1,34	-	41,13	8,97	48,2	10,5	
5.	Ciepliny	291,53	269,36	-	-	-	3,10	54,83	64,84	94,80	51,79	-	22,17	-	0,29	6,77	15,11	-	123,1	3,1	42,2	1,0	
6.	Cieplinki	188,98	172,67	-	-	-	0,72	33,18	43,74	82,77	12,26	-	16,31	-	1,34	11,86	3,11	-	78,98	41,8	0,7	0,4	
7.	Chociszewo	424,52	380,21	-	-	-	20,78	60,82	39,20	152,67	106,71	-	44,31	0,31	1,97	16,22	25,17	0,64	123,09	21,1	29,0	4,96	
8.	Długie	397,01	335,64	-	-	48,32	41,09	101,66	52,27	60,83	26,67	4,80	61,37	5,98	6,47	22,09	26,83	-	255,8	24,0	95,4	64,4	
9.	Gąsiorowo	317,28	313,13	-	-	13,05	22,43	96,10	48,66	78,04	54,85	-	4,15	0,15	0,18	2,88	0,94	-	180,6	35,63	57,0	11,2	
10.	Grochowska	383,82	361,51	-	-	38,86	63,93	117,11	40,60	85,54	15,47	-	22,31	0,37	1,11	10,76	10,07	-	262,02	103,2	68,3	26,9	
11.	Helonowo	346,33	326,09	-	0,69	37,74	54,86	127,70	40,94	48,03	16,14	-	20,24	0,39	8,08	9,38	2,39	-	282,6	93,68	81,6	27,0	
12.	Izbica Kuj.	162,39	145,04	-	-	9,32	10,84	28,10	12,97	42,36	41,45	-	17,35	-	1,30	11,10	4,95	-	62,6	20,2	38,5	12,4	
13.	Józefowo	158,89	140,53	-	-	2,68	0,47	29,73	10,42	30,81	65,66	0,76	18,36	-	3,27	9,34	5,75	-	47,26	3,15	29,3	2,0	
14.	Kazanki	114,09	94,19	-	-	-	4,76	19,61	21,20	24,17	24,15	-	19,90	-	2,42	6,81	10,67	-	47,99	4,76	42,1	4,2	
15.	Kazimierzewo	342,12	302,27	-	-	1,66	7,76	39,66	24,52	93,91	134,76	-	39,85	-	4,83	25,39	9,63	-	142,6	73,6	41,7	21,5	
16.	Komorowo	192,98	163,39	-	-	-	2,01	39,91	15,74	54,95	50,78	-	29,59	-	0,96	9,25	19,38	-	58,62	2,01	30,4	1,0	
17.	Mchówek	367,59	300,62	-	-	56,28	26,58	56,63	29,86	104,72	26,55	-	66,97	2,60	19,76	41,77	2,84	-	191,7	85,46	52,1	23,2	
18.	Mieczysławowo	168,22	161,39	-	-	-	7,63	48,73	42,13	56,46	6,44	-	6,83	-	1,30	4,29	1,24	-	99,8	7,63	59,3	4,5	
19.	Modzerowo	420,12	376,98	-	-	2,41	30,18	135,14	86,93	82,24	38,91	1,17	43,14	-	9,09	14,00	20,05	-	263,8	32,59	62,8	7,8	
20.	Naczachowo	236,22	223,17	-	-	7,46	67,92	84,89	25,18	30,95	6,77	-	13,05	0,46	2,98	8,17	1,44	-	188,9	75,84	80,0	32,1	
21.	Nowa Wieś	261,06	233,84	-	-	-	5,59	50,04	44,39	126,99	6,83	-	27,22	-	1,75	15,79	9,68	-	101,8	5,59	39,0	2,1	
22.	Obalki	192,64	174,17	-	-	14,58	15,20	30,18	33,89	68,92	11,40	-	18,47	-	1,21	14,99	2,27	-	95,1	29,80	49,4	15,4	
23.	Pasieka	543,57	444,98	-	-	-	7,92	47,61	83,42	159,71	137,37	8,95	98,59	-	3,28	47,16	48,15	-	142,2	7,92	26,2	1,5	
24.	Skarbanowo	341,45	304,70	-	-	-	5,24	39,46	48,73	147,89	63,27	0,11	36,75	0,15	4,62	21,92	10,06	-	98,2	5,39	28,8	1,6	
25.	Sokołowo	259,32	207,25	-	-	-	2,62	31,65	43,76	90,30	37,99	0,93	52,07	-	7,47	21,37	23,23	-	85,5	2,62	33,0	1,0	
26.	Szczekówek	254,75	223,07	-	-	3,54	26,70	59,36	42,82	66,35	24,30	-	31,68	-	8,19	7,75	15,74	-	140,6	30,24	55,2	11,9	
27.	Ślazewo	163,28	137,40	-	-	-	10,24	51,82	17,85	41,86	15,63	-	25,88	-	0,23	6,47	19,18	-	80,1	10,2	49,1	6,2	
28.	Śmiely	395,64	373,52	-	-	11,26	61,54	155,70	67,01	62,87	15,14	-	22,12	0,17	5,03	10,24	6,68	-	300,7	72,97	76,0	18,4	
29.	Świętosławice	258,11	239,30	-	-	-	30,80	89,25	36,69	45,02	37,51	-	18,81	-	0,55	9,93	8,33	-	157,3	30,8	60,9	11,9	
30.	Świszewy	367,38	315,94	-	-	8,37	18,73	84,52	23,81	131,96	48,55	-	51,44	-	18,57	29,49	3,38	-	154,0	27,1	41,9	7,4	
31.	Tymień	201,55	173,25	-	-	17,10	24,69	55,25	24,54	39,48	12,19	-	28,30	-	5,82	11,93	10,55	-	127,4	41,8	63,2	20,7	
32.	Wietrzychowice	234,51	219,83	-	-	5,08	42,51	75,94	68,63	25,60	2,07	-	14,68	-	1,87	7,42	5,39	-	194,0	47,6	82,7	20,3	
33.	Wiszczałce	275,59	258,64	-	-	1,13	11,80	75,52	23,62	65,63	80,87	0,07	16,95	0,10	1,84	13,28	1,73	-	114,0	13,0	41,4	4,7	
34.	Wólka Komor.	236,21	218,55	-	-	1,94	17,91	83,71	33,92	63,38	16,99	0,70	17,66	-	2,33	9,35	5,98	-	139,8	19,8	59,2	8,4	
35.	Zdzisławin	314,86	297,43	-	-	1,08	19,83	58,81	29,15	133,72	54,68	0,16	17,43	-	3,19	10,59	3,65	-	112,0	20,9	35,6	6,6	
	Ogółem gmina	9 732,61	8 735,24	-	0,69	296,63	712,08	2 189,77	1 349,11	2 692,16	1 476,35	18,25	997,37	10,68	140,79	495,20	350,01	0,69	4 699,8	1 020,1	48,3	10,5	

Źródło: Dane Urzędu Gminy Izbica Kuj.

Struktura obszarowa indywidualnych gospodarstw rolnych gminy w układzie sołectw

Lp.	Sołectwo	Liczba gospodarstw wg grup obszarowych							% udział gospodarstw wg grup obszarowych		
		Ogółem	1,01 – 2,0 ha	2,01 – 5,0 ha	4,01 – 7,0 ha	7,01 – 10,01 ha	10,0 – 15,0 ha	powyżej 15 ha	1,01 – 5,0 ha	5,01 – 10,0 ha	powyżej 10 ha
1.	Augustynowo	39	6	8	2	11	9	3	35,9	33,3	30,8
2.	Błenna A	38	4	8	8	8	6	4	31,6	42,1	26,3
3.	Błenna B	42	11	13	4	8	5	1	57,1	28,6	14,3
4.	Błenna	26	10	11	1	2	1	1	80,8	11,5	7,7
5.	Ciepliny	27	-	4	4	3	9	7	14,8	25,9	59,3
6.	Cieplinki	14	-	2	2	1	3	6	14,3	21,4	64,3
7.	Chociszewo	29	-	6	1	7	7	8	20,7	27,6	51,7
8.	Długie	40	3	1	2	16	11	7	10,0	45,0	45,0
9.	Gąsiorowo	46	2	15	9	10	8	2	37,0	41,3	21,7
10.	Grochowska	52	3	5	16	19	7	2	15,4	67,3	17,3
11.	Helenowo	44	2	12	5	8	14	3	31,8	29,5	38,6
12.	Izbica Kuj.	54	25	20	5	3	-	1	83,3	14,8	1,9
13.	Józefowo	27	2	11	3	5	5	1	48,2	29,6	22,2
14.	Kazanki	19	-	5	7	3	1	3	26,3	52,6	21,1
15.	Kazimierzewo	47	10	8	4	10	9	6	38,3	29,8	31,9
16.	Komorowo	29	3	7	4	5	7	3	34,5	31,0	34,5
17.	Mchówek	50	5	10	5	17	9	4	30,0	44,0	26,0
18.	Mieczysławowo	16	1	3	-	3	6	3	25,0	18,8	56,2
19.	Modzerowo	60	4	23	6	10	11	6	45,0	26,7	28,3
20.	Naczachowo	26	1	7	5	8	1	4	30,8	50,0	19,2
21.	Nowa Wieś	28	-	4	3	4	10	7	14,3	25,0	60,7
22.	Obalki	19	1	1	4	5	4	4	10,5	47,4	42,1
23.	Pasieka	53	1	4	3	11	20	14	9,4	26,4	64,2
24.	Skarbanowo	40	4	7	5	8	13	3	27,5	32,5	40,0
25.	Sokolowo	32	4	5	3	6	7	7	28,1	28,1	43,8
26.	Szczakówek	36	1	9	5	8	13	-	27,8	36,1	36,1
27.	Śluzewo	21	-	1	5	12	3	-	4,8	80,9	14,3
28.	Śmieły	43	1	7	7	15	8	5	18,6	51,2	30,2
29.	Świętosławice	50	10	12	12	9	5	2	44,0	42,0	14,0
30.	Świszewy	47	5	10	4	12	12	4	32,0	34,0	34,0
31.	Tymień	26	5	5	3	2	5	6	38,5	19,2	42,3
32.	Wietrzychowice	25	-	1	6	9	5	4	4,0	60,0	36,0
33.	Wiszczelice	37	5	8	6	9	8	1	35,1	40,5	24,4
34.	Wólka Komor.	26	-	1	4	8	10	3	3,8	46,2	50,0
35.	Zdzisławin	31	-	4	3	8	8	8	12,9	35,5	51,6
	Ogółem gmina	1.239	129	258	166	283	260	143	31,2	36,2	32,6
	% udział	100	10,4	20,8	13,4	22,8	21,0	11,6	387 gosp.	449 gosp.	403 gosp.

Źródło: Dane Urzędu Gminy Izbica Kuj.

## Średnia wielkość gospodarstwa indywidualnego eminy w układzie

Lp.	Sołectwo	Powierzchnia użytków rolnych w ha	Ogólna liczba gospodarstw indywidualnych	Średnia wielkość gospodarstwa indywidualnego
1	2	3	4	5
1.	Augustynowo	327,61	39	8,4
2.	Błenna A	283,44	38	7,5
3.	Błenna B	224,16	42	5,3
4.	Błenna	85,39	26	3,3
5.	Chociszewo	424,52	29	14,6
6.	Cieplinki	188,98	14	13,5
7.	Ciepliny	291,53	27	10,8
8.	Długie	397,01	40	9,9
9.	Gąsiorowo	317,28	46	6,9
10.	Grochowiska	383,82	52	7,4
11.	Helenowo	346,33	44	7,9
12.	Izbica Kuj.	162,39	54	3,0
13.	Józefowo	158,89	27	5,9
14.	Kazanki	114,09	19	6,0
15.	Kazimierzewo	342,12	47	7,3
16.	Komorowo	192,98	29	6,7
17.	Mchówek	367,59	50	7,4
18.	Mieczysławowo	168,22	16	10,5
19.	Modzerowo	420,12	60	7,0
20.	Naczachowo	236,22	26	9,1
21.	Nowa Wieś	261,06	28	9,3
22.	Obałki	192,64	19	10,1
23.	Pasieka	543,57	53	10,2
24.	Skarbanowo	341,45	40	8,5
25.	Sokołowo	259,32	32	8,1
26.	Szczkówek	254,75	36	7,1
27.	Ślazewo	163,28	21	7,8
28.	Śmiety	395,64	43	9,2
29.	Świętosławice	258,11	50	5,2
30.	Świszewy	367,38	47	7,8
31.	Tymień	201,55	26	7,8
32.	Wietrzychowice	234,51	25	9,4
33.	Wiszczelice	275,59	37	7,4
34.	Wólka Komor.	236,21	26	9,1
35.	Zdzisławin	314,86	31	10,2
	Ogółem gmina	9.732,61	1.239	7,8

Źródło: Obliczenia własne w oparciu o dane Urzędu Gminy Izbica Kuj.

#### 4. SYTUACJA EKONOMICZNA LUDNOŚCI GMINY

W gminie i mieście Izbica Kujawska są 1182 gospodarstwa domowe, w których zamieszkuje 5445 osób tj. 65,1% ogółu mieszkańców. Niewielka ilość mieszkańców wsi pracuje w innych działach gospodarki. Dużym wsparciem w gospodarstwach rolnych są emeryci i renciści. Innym wyznacznikiem położenia ekonomicznego mieszkańców gminy i miasta jest skala pomocy społecznej świadczonej w gminie.

- dożywianie dzieci	357
- zasiłki rodzinne	14
- zasiłki pielęgnacyjne	22
- renty socjalne	87
- zasiłki okresowe gwarantowane	14
- zasiłki okresowe	142 x 2 miesiące
- zasiłki stałe wyrównawcze	25
- ochrona macierzyństwa	21
- usługi opiekuńcze	52
- praca socjalna	82
- zadania celowe i w naturze	469
- zadania zlecone	298

Łącznie z pomocy udzielanej przez Gminny Ośrodek Pomocy Społecznej korzysta każdego roku bardzo liczna grupa mieszkańców gminy i miasta. Powody trudności życiowych będące podstawą wnioskowania o pomoc, typy gospodarstw domowych o nią wnioskujących, świadczą że stan obecny może utrzymać się w latach następnych. W społeczności gminnej istnieje grupa osób, która jest skazana na pomoc ze strony bogatszej części społeczności gminnej i pomocy ze strony państwa.

## 5. SYTUACJA MIESZKANIOWA

Zasoby mieszkaniowe gminy i miasta wyrażają się liczbą **1942 mieszkań** (połowa roku 2000). Zdecydowaną większość zabudowy mieszkaniowej stanowi własność prywatna - około **92%**. Zasoby komunalne podlegające Gospodarce Komunalnej to **68 mieszkań** o całkowitej powierzchni **2844,5 m<sup>2</sup>**, średniej powierzchni na rodzinę **41,83 m<sup>2</sup>**.

Wyposażenie mieszkań komunalnych jest standardowe w stosunku do poziomu na obszarach wiejskich, ich stan techniczny jest ogólnie średni, są także mieszkania wymagające remontów kapitalnych. Trzecią grupę stanowią mieszkania spółdzielcze (Spółdzielnia „Zgoda”) - **89 mieszkań, 51,78 m<sup>2</sup>** na rodzinę. Ruch budowlany mieszkaniowy w gminie i mieście jest stosunkowo niewielki i realizowany wyłącznie przez inwestorów prywatnych.

## 6. INFRASTRUKTURA SPOŁECZNA - SYSTEM OBSŁUGI LUDNOŚCI

### 6.1. Oświata i wychowanie

#### 6.1.1. Wychowanie przedszkolne

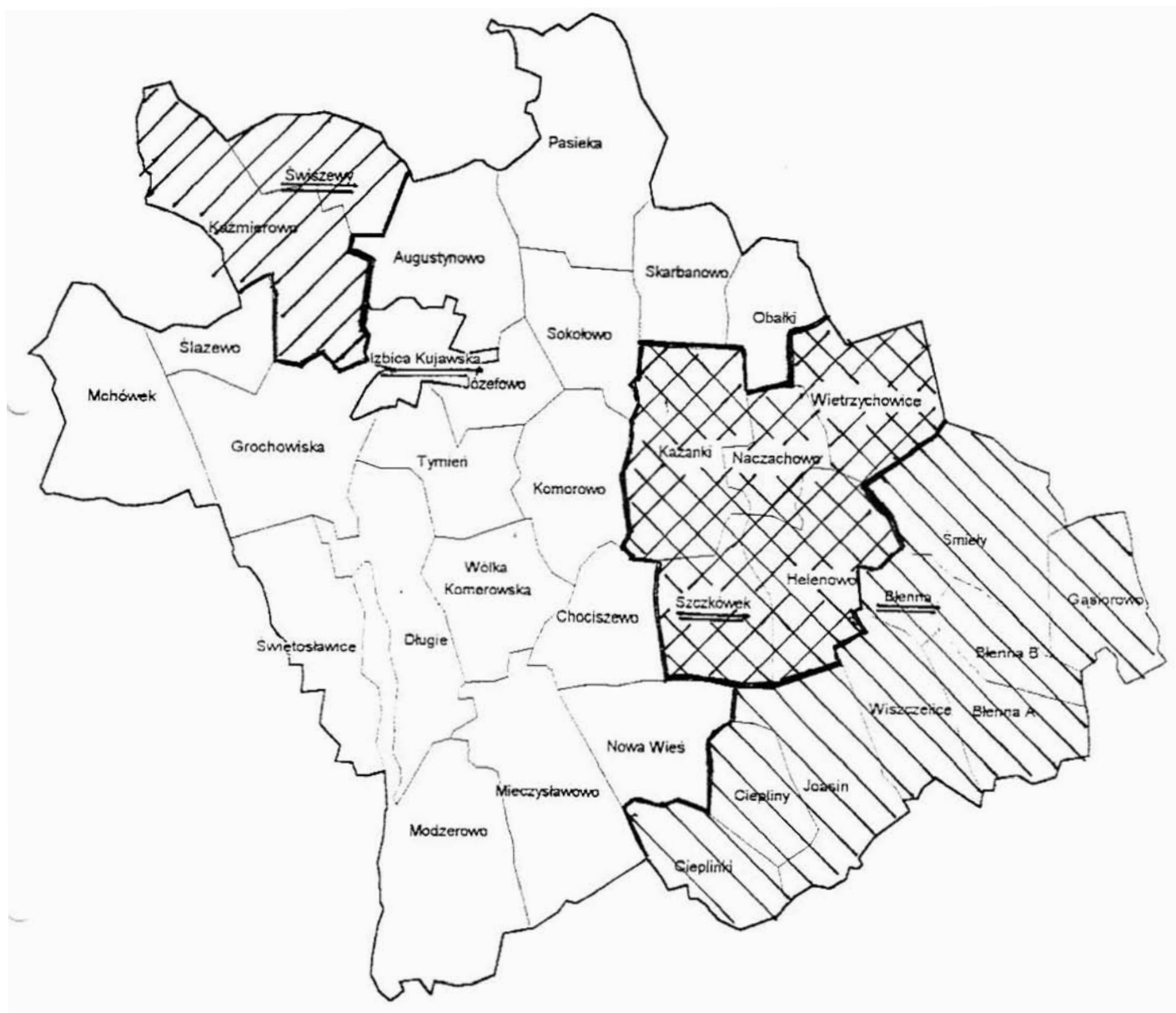
W mieście Izbica Kujawska jest **jedno przedszkole** dysponujące **60 miejscami** z placem zabaw dla dzieci. Aktualnie w przedszkolu jest **67 dzieci**, przy zatrudnieniu 5 nauczycieli. Ponadto przy szkołach podstawowych **nr 1 i nr 2** w mieście Izbica Kujawska funkcjonują **oddziały przedszkolne**.

#### 6.1.2. Szkolnictwo podstawowe

W gminie i mieście Izbica Kujawska jest 6 szkół podstawowych (jedna niepełna) i 4 na terenie gminy. Ogółem do szkół podstawowych i gimnazjum uczęszcza 1033 uczniów, zatrudnionych nauczycieli jest 108 włącznie z przedszkolem.

GMINA IZBICA KUJAWSKA

Obwody szkolne 2000



1. Szkoła Podstawowa im. Józefa Piłsudskiego
2. Szkoła Podstawowa w Szczukowie
3. Szkoła Podstawowa w Błennie
4. Szkoła Podstawowa w Świszewach

### 6.1.3. Szkolnictwo średnie

W mieście Izbica Kujawska funkcjonuje **Zespół Szkół**, w ramach którego działają **Liceum Ogólnokształcące im. Jana Kasprowicza** oraz **Zasadnicza Szkoła Rolnicza**. W roku szkolnym 1998/99 w Liceum Ogólnokształcącym uczyły się **332 osoby**, a w Zasadniczej Szkole Rolniczej **80**. Jest to młodzież z terenu miasta i gminy Izbica Kujawska, gmin sąsiednich a nawet spoza województwa (gmina Izbica Kujawska leży na styku z województwem wielkopolskim). Przy szkole znajduje się internat. W tym samym budynku mieści się również **Szkoła Podstawowa nr 2**. W związku z reformą edukacji od roku szkolnego 1999/2000 w miejsce Szkoły Podstawowej nr 2 będzie funkcjonowało **Gimnazjum**. Szkoła posiada **salę gimnastyczną oraz boisko sportowe**.

Nauka zawodu jest także prowadzona przez miejscowe **rzemiosło - 40** uczniów.

## 6.2. Ochrona zdrowia

### 6.2.1. Ośrodki zdrowia, apteki

Lokalnym ośrodkiem obsługi w zakresie podstawowej opieki zdrowotnej jest miasto Izbica Kujawska. Na jej terenie funkcjonuje **S.P.ZOZ w Izbicy Kuj.**

W mieście Izbica Kujawska znajdują się **3 apteki**:

- Apteka „Parkowa”, mgr farm. Komorowski Eugeniusz, ul. Narutowicza 63,
- Apteka „Polopiryńka” s.c., pl. Wolności 12,
- Apteka Leków Gotowych, mgr farm. Komorowski Eugeniusz, Pl. Wolności 19.

## 6.3. Opieka społeczna

W mieście Izbica Kujawska znajduje się **Dom Pomocy Społecznej** dla umysłowo upośledzonych mężczyzn dysponujący 60 miejscami, aktualnie jest 59 miejsc. Zatrudnienie (ogółem) wynosi 39 osób, w tym 5 pielęgniarek, 1 terapeuta i 14 salowych.



#### **6.4. Poczta i telekomunikacja**

Miasto i gmina Izbica Kujawska obsługiwane są przez Urząd Pocztowy mający siedzibę w Izbicy Kujawskiej. Obsługę w zakresie telekomunikacji zabezpieczają dwie centrale automatyczne połączone światłowodami. We wszystkich sołectwach i mieście rozprowadzona jest sieć telefoniczna (około 1800 abonentów). Uzupełnieniem łączności kablowej są wybudowane dwie wieże telefonii komórkowej (CENTERTEL i ERA GSM).








**Telefonizacja - wykaz sołectw posiadających automatyczne połączenia telefoniczne**

-  istniejąca sieć telefoniczna
-  automatyczna centrala telefoniczna

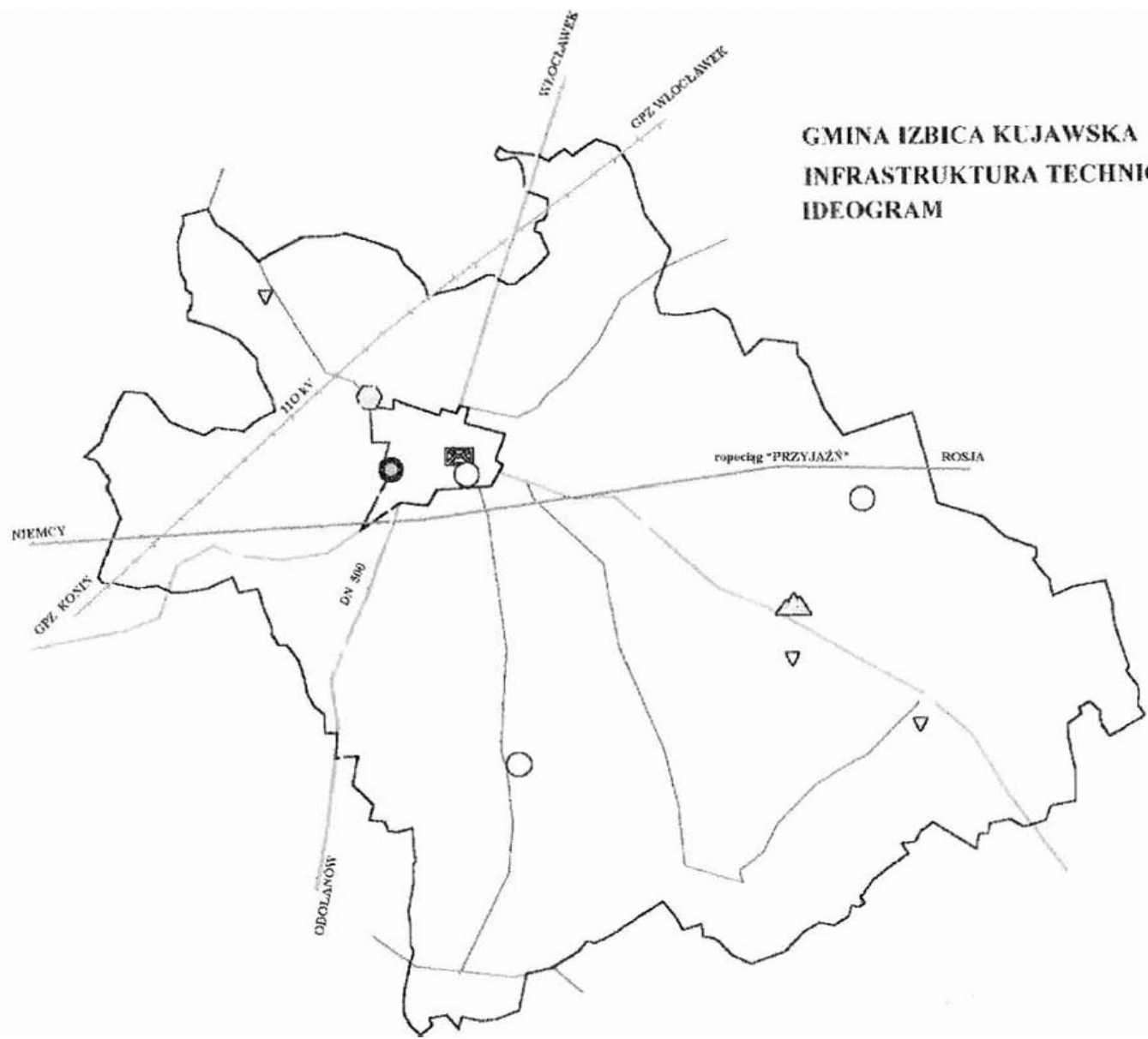
Istniejące stacje telefonii komórkowej:

-  CENTERTEL
-  GSM - GSM
-  GSM - PLUS

## 6.5. Zabezpieczenie potrzeb ludności

- Na koniec 30 czerwca 2000 r. sieć wodociągowa na terenie gminy obejmowała całe miasto i 27 sołectw (ogółem długość sieci wynosi około 200 km).
- W mieście Izbica Kuj. funkcjonuje biologiczno-mechaniczna oczyszczalnia ścieków z wybudowaną siecią kanalizacyjną o długości 2784 m.
- Miasto i gmina ma opracowane i zatwierdzone studium zaopatrzenia w gaz ziemny na cele bytowe i grzewcze. W pierwszym etapie wybudowano 4600 m sieci gazowej i stację reduktorowo-pomiarową I stopnia o przepustowości 300 m/godz.
- Gospodarka odpadami stałymi na terenie gminy i miasta uregulowana jest w oparciu o komunalne wysypisko odpadów zlokalizowane we wsi Naczachowo. Systemem gromadzenia i wywozu zajmuje się Zakład Gospodarki Komunalnej i Mieszkaniowej, który rozpoczął selektywną zbiórkę odpadów.
- Przez obszar gminy przebiegają dwie drogi wojewódzkie (Koło- Włocławek, Szczkowo - Kowal) i cztery drogi powiatowe (Izbica - Modzerowo, Izbica - Nowa Wieś - Blenna, Izbica - Boniewo, Izbica - Topólka), drogi te zapewniają połączenia między sąsiednimi województwami i powiatami. Łączna długość dróg gminnych wynosi około 100 km, w zdecydowanej wielkości utwardzone. Przez obszar gminy przebiega linia kolei wąskotorowej, dzięki której można przewozić materiały sypkie.

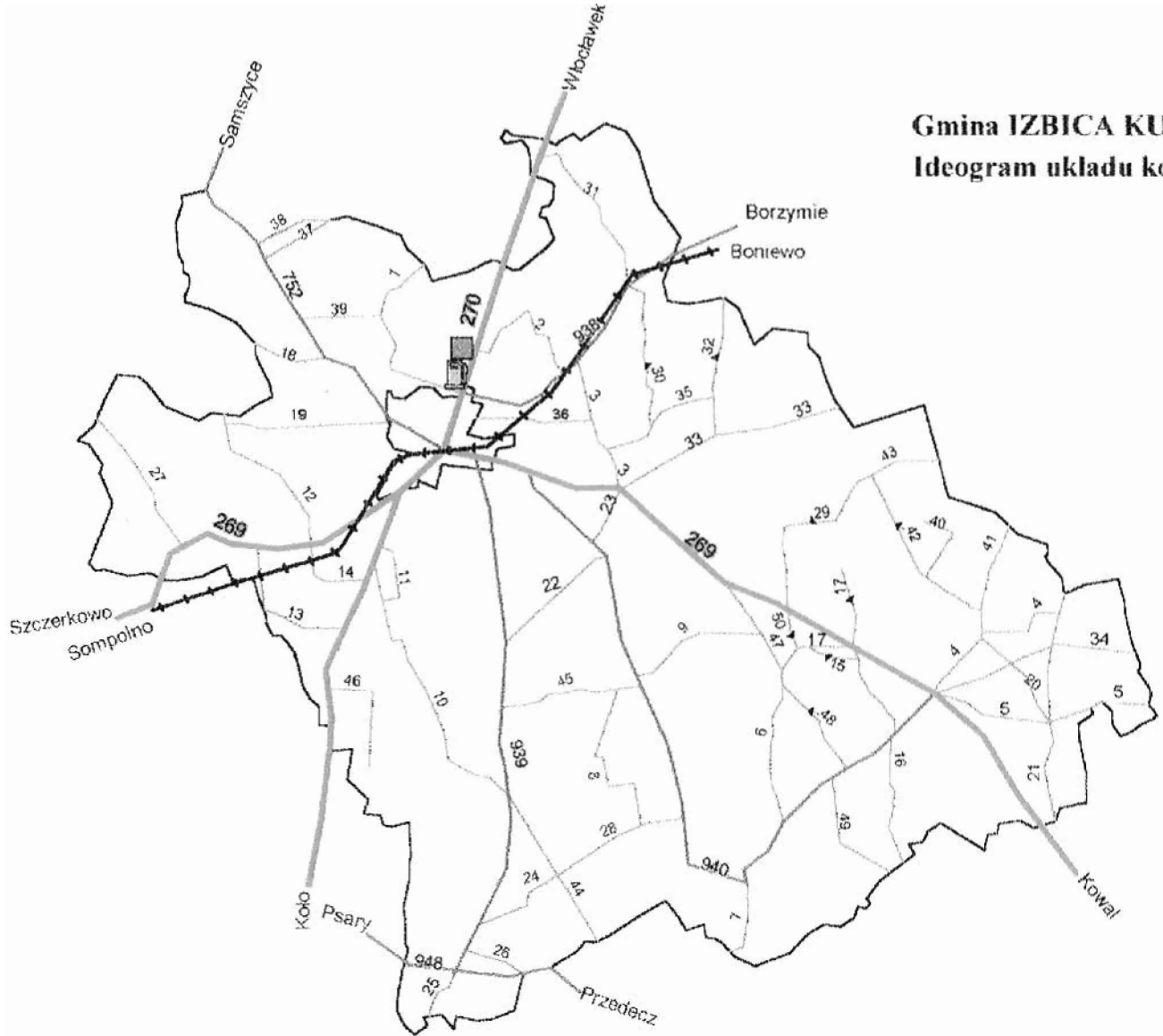
### GMINA IZBICA KUJAWSKA INFRASTRUKTURA TECHNICZNA IDEOGRAM










#### Legenda:

- ropociąg "PRZYJAŻŃ"  
gazociąg DN 500
- ↔↔↔ linia elektroenergetyczna 110 kV
- ujęcie wody
- studnia
- ⊠ urząd pocztowo - telekomunikacyjny
- oczyszczalnia ścieków
- ⬡ stacja redukcyjna gazu
- ▽ kotłownia
- △ wysypisko śmieci
- droga wojewódzka
- droga powiatowa
- ▭ obszar miasta Izbica Kujawska

### Gmina IZBICA KUJAWSKA Ideogram układu komunikacyjnego



#### Legenda

-  droga wojewódzka
-  droga powiatowa
-  droga gminna
-  kolej wąskotorowa
-  Stacja Paliw
-  Stacja Obsługi Pojazdów
-  obszar miasta Izbica Kujawska

## 6.6. Obsługa administracyjna

Miasto Izbica Kujawska jest ośrodkiem obsługi w zakresie usług administracji na szczeblu lokalnym dla mieszkańców samego miasta oraz terenu gminy. Znajdują się w nim m. in.:

- Urząd Gminy i Miasta,
- Komisariat Policji,
- Ochotnicza Straż Pożarna,
- Bank Spółdzielczy,
- Agencja PKO,
- Biuro Obsługi Klienta (dot. usług gazowniczych).

## 6.7. Obiekty kultury

Podobnie jak w zakresie innych usług infrastruktury społecznej, miasto Izbica Kujawska pełni rolę ośrodka lokalnego w dziedzinie kultury również dla obszaru całej gminy.

W mieście znajdują się następujące obiekty:

- Miejsko - Gminny Dom Kultury
- Biblioteka (21,3 tys. egz. księgozbiór, 805 czytelników) oraz filia biblioteki w miejscowości Blenna.

## 6.8. Sport i rekreacja

W mieście Izbica Kujawska znajduje się **stadion sportowy MKS „Kujawianka”**. Zaplecze sportowo - rekreacyjne miasta stanowią **boiska sportowe** (przyszkolne) i **sale gimnastyczne** będące elementami obiektów szkolnictwa. Występują one przy Szkole Podstawowej nr 1 (boisko przyszkolne i sala gimnastyczna) oraz wspólna sala gimnastyczna dla Liceum Ogólnokształcącego i Szkoły Podstawowej nr 2. Ponadto przy Liceum Ogólnokształcącym oprócz sali gimnastycznej znajdują się:

- boisko utwardzone do gier,
- boisko trawiaste,
- bieżnia i skocznia (urządzenia do lekkoatletyki).

## 6.9. Turystyka i wypoczynek

Miasto Izbica Kujawska położone jest we wschodniej części Kujaw, zwanej Kujawami Borowymi. Leży przy trasie Koło - Włocławek, z dala od wielkich miast; odległość Izbicy Kujawskiej do Warszawy w kierunku wschodnim wynosi 190 km, do Łodzi w kierunku południowym 100 km. Izbica Kujawska położona jest na siedmiu wzgórzach moreny czołowej spiętrzonych w okresie lądolodu skandynawskiego. Okres ten miał zasadniczy wpływ na ukształtowanie się rzeźby okolicznych terenów, stąd też teren gminy (szczególnie jej część południowa - zespół jezior Modzerowskie z Długim) charakteryzuje się wybitnymi walorami krajobrazowymi.

Zagospodarowanie turystyczne i wypoczynkowe jezior jest określone miejscowym planem zagospodarowania. Plan ten umożliwił przeznaczenie terenu pod turystykę indywidualną, określając minimalną wielkość działki o powierzchni 6 arów, zabezpieczył możliwość zorganizowania pola namiotowego oraz ośrodka wczasowo-wypoczynkowego. Na niewielkim terenie naszej gminy znajduje się jezioro Brdowskie, gdzie zlokalizowane są ośrodki wczasowo-wypoczynkowe. Z obu wymienionych jezior wypływa rzeka Noteć.

Według tradycji historycznej pierwsze wzmianki o Izbicy datują się na II połowę XI w. i wymieniają ją jako osadę założoną przez rycerski ród Adwańców. Korzystne położenie geograficzne przyczyniło się w następnych wiekach do wzrostu znaczenia Izbicy, ukoronowanego w 1394 r przez króla Władysława Jagiełłę nadaniem miastu prawa magdeburskiego. Za panowania Kazimierza Jagiellończyka miasto przeszło w posiadanie możnego rodu Kretkowskich.

Z obiektów zabytkowych miasta Izbica Kujawska wpisanych do rejestru zabytków na szczególną uwagę zasługują:

- **Kościół parafialny p.w. wniebowzięcia NMP** - połowa XV w., usytuowany został w miejscu starej drewnianej świątyni. Wielokrotnie był palony i odbudowywany, w ołtarzu głównym znajduje się łaskami słynący obraz Matki Boskiej „Izbickiej” z poł. XVIII w., zwany popularnie „Coronata” - nr rejestru 51/3 z dnia 17. 01. 1953 r.
- **Kościół ewangelicko - augsburski** - murowany ok. poł. XIX w. - nr rejestru 292/A z dnia 14.09.1992 r.
- **Kościół parafialny w Modzerowie**, wybudowany w XVIII wieku,

- **Kościół św Floriana na Pustyni**, wybudowany w XVIII wieku,
- **Grobowce ziemno - kamienne**, znajdujące się na terenie gminy i miasta, zwane piramidami kujawskimi:
  - Wietrzychowice      5 grobowców
  - Gaj                      1 grobowiec
- **Zabytkowy dworek** we Mchówku
- **Synagoga** w Izbicy Kuj.
- W miejscowości **Długie** urodziła się **matka Chopina - Tekla Justyna z Krzyżanowskich**

## II. PODSUMOWANIE

### 2.1.Czas realizacji strategii

Strategia dla gminy Izbica Kujawska opracowana przez komisję oraz konsultowana z liderami społeczności lokalnej, ustalona na lata 2000 - 2015.

### 2.2.Cel strategiczny

Celem strategicznym dla gminy Izbica Kuj jest równomierny rozwój w oparciu o istniejące zakłady drobnej wytwórczości, bazę oświatową, powiązanie istniejących zakładów z produkcją rolną.

## III. ANALIZA PROBLEMÓW

### 3.1.Analiza problemów

Jest to podstawowy etap budowania strategii rozwoju gminy. Problemy muszą dotyczyć całej gminy, powinny więc posiadać charakter globalny i dotyczyć większej części społeczności zamieszkującej obszar gminy.

Analiza problemów polega na zrealizowaniu następującego ciągu zdarzeń:  
 - określenie problemów występujących w danej sytuacji na naszym terenie

- dokonanie analizy problemów oraz ustalenie istniejących między nimi związków
- ustalenie problemów kluczowych

### 3.2. Przeprowadzenie analizy problemów

### 3.3. Spis zidentyfikowanych problemów

- niedobór specjalistycznej kadry do nauki języków obcych
- brak pełno wymiarowych sal gimnastycznych
- dostosowanie obiektów szkolnych do reformy oświaty
- niewystarczająca profilaktyka stomatologiczna
- brak bazy do rehabilitacji zdrowotnej
- uporządkowanie gospodarki ściekowej
- zła jakość dróg
- przestarzała sieć energetyczna
- przestarzała sieć wodociągowa w mieście Izbicy Kuj.
- nieuregulowane stosunki wodne
- duży stopień bezrobocia
- małe szanse podjęcia pracy przez młodych ludzi kończących szkołę
- brak miejsc pracy
- niski stan dochodów społeczeństwa
- małe wykorzystanie walorów krajobrazowo - turystycznych
- brak bazy gastronomicznej
- duża ilość małych gospodarstw rolnych
- niski stopień bonitacji gleb

#### **Szanse:**

- Zespół Szkół im. Jana Kasprowicza w Izbicy Kuj.
- Samodzielny Publiczny Zakład Opieki Zdrowotnej
- rozwój istniejących zakładów stolarskich i masarskich
- rozwój usług w otoczeniu rolnictwa
- walory agro-turystyczne
- 100% telefonizacji gminy
- wysoki stopień zwodociągowania
- pokłady węgla brunatnego



- pokłady torfu
- gaz ziemny - rurociąg - stacja redukcyjno-pomiarowa
- wyspecjalizowane gospodarstwa w hodowli bydła i trzody chlewnej
- promocja gmin
- zalesianie gruntów.

## **IV. ANALIZA CELÓW**

### **4.1.Cel strategiczny**

Równomierny rozwój gminy możliwy będzie do osiągnięcia po zrealizowaniu celów operacyjnych.

### **4.2.Cele operacyjne**

#### **4.2.1.Oświata**

- Pełna obsada do nauki języków obcych.
- Ciągłość nauki danego języka obcego (kl. IV - gimnazjum i liceum).
- Promocja miejscowych nauczycieli studiujących języki obce.
- Objęcie nauką informatyki uczniów wszystkich typów szkół.
- Dostosowanie obiektów szkolnych do reformy oświaty.
- Rozbudowa S.P. im. Józefa Piłsudskiego.
- Wybudowanie sali gimnastycznej przy Gimnazjum i Zespole Szkół oraz powiększenie sali przy S.P. im. J. Piłsudskiego.
- Dostosowanie sieci szkół do aktualnych warunków demograficznych.
- Stała troska o istniejącą bazę oświatową.
- Prowadzenie kształcenia nauki zawodu w oparciu o miejscowe rzemiosło a wiedzę teoretyczną o Zespół Szkół w Izbicy Kujawskiej.
- Przeprofilowanie kształcenia uczniów na bazie Szkoły Rolniczej do istniejących potrzeb w rolnictwie, przetwórstwie i rzemiosle.
- Wykorzystanie stadionu przez młodzież szkolną do zajęć sportowych.

#### 4.2.2. Ochrona środowiska

- W związku z niskim zalesieniem gminy należy zachęcać rolników do sadzenia lasów na gruntach szóstej i w następnym etapie piątej klasy ziemi, zgodnie z zapisami przyjętymi w studium rozwoju gminy.
- Zachowanie istniejących oczek wodnych, bagien, torfowisk stanowiący naturalne siedliska prątnika i innej zwierzyny.
- Zachowanie osobliwości przyrodniczych.
- Poprawa możliwości użytkowania turystycznego częściowo zanieczyszczonych jezior.
- Maksymalne ograniczenie zrzutu ścieków nieoczyszczonych.
- Rozbudowa i unowocześnienie istniejącej oczyszczalni ścieków.
- Budowa kanalizacji sanitarnej i deszczowej w mieście.
- Na terenie wiejskim budowa oczyszczalni przyzagrodowych.
- Wymiana sieci wodociągowej-azbestowej na terenie miasta.
- Zapewnienie odpowiedniej jakości wody pitnej.
- Zastępowanie tradycyjnych kotłowni węglowych paliwem ekologicznym.
- Likwidacja dzikich wysypisk śmieci w celu poprawy stanu sanitarno-higienicznego.
- Rozpowszechnianie selektywnej zbiórki odpadów stałych.
- Budowa nowoczesnego wysypiska odpadów stałych.
- Uzupełnić i unowocześnić sprzęt służący do wywożenia nieczystości stałych i płynnych.
- Zapewnienie ochrony prawnej wszystkich terenów i obiektów zasługujących na tę ochronę.
- Popularyzacja i propagowanie działań w zakresie ochrony środowiska i edukacji ekologicznej.



**Zagrożenia i przekształcenia środowiska przyrodniczego**

*obszary zmian i przekształceń stosunków wodnych powstałych w wyniku melioracji*

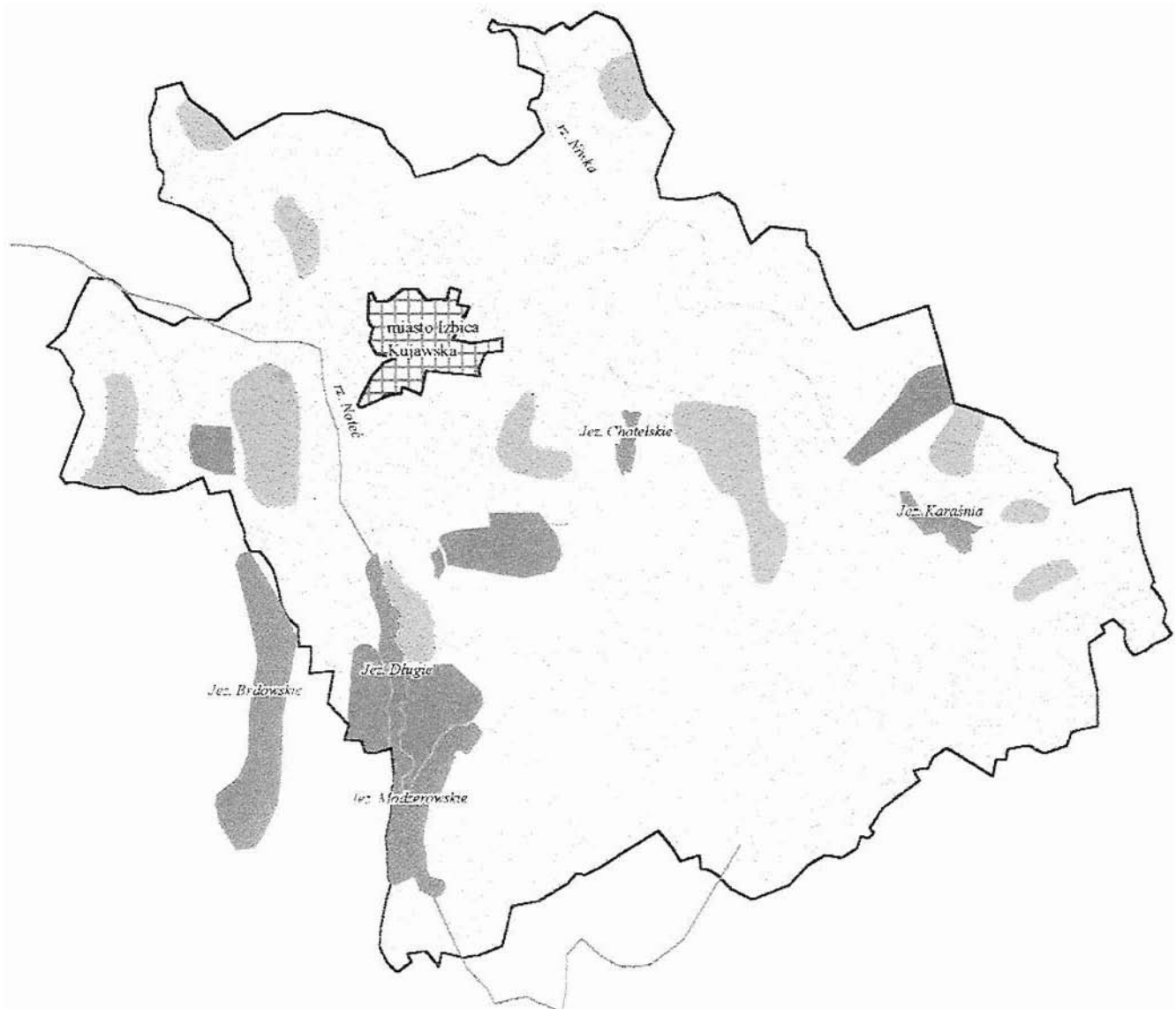
*główne rejony koncentracji ścieków socjalno-bytowych związane z zabudową wiejską*



*obszary predysponowane do erozji wodnej*



*obszary predysponowane do erozji eolicznej*



### **Hydrokompleksy**

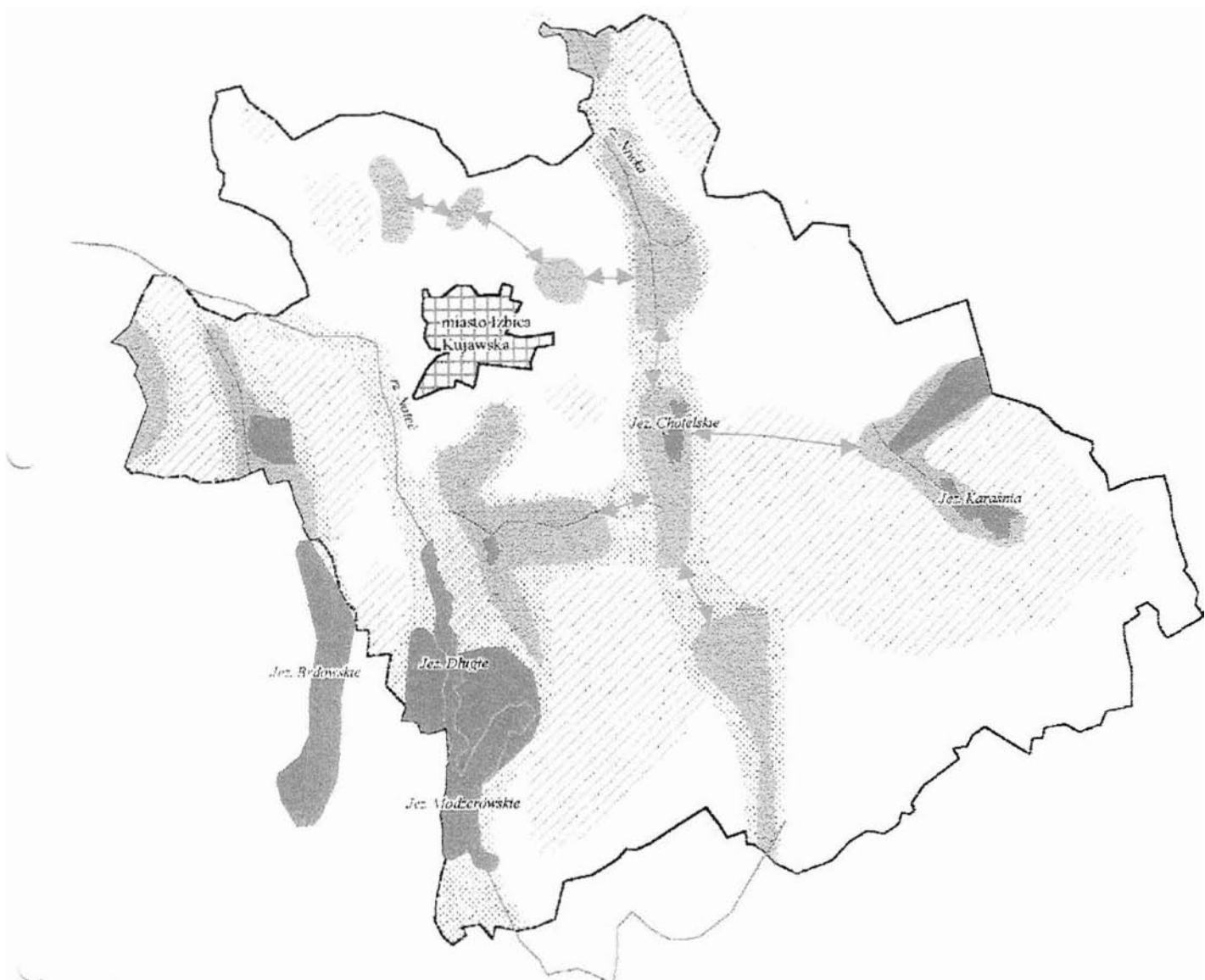


*ewapotranspiracyjny*






*ewapotranspiracyjno - infiltracyjno - odpływowy*

*infiltracyjno - ewapotranspiracyjno - odpływowy*

*retencyjno - odpływowy*



**Główne elementy systemu ekologicznego gminy**

-  węzłowe obszary ekologiczne
-  potencjalne siedliska leśne o najwyższych wartościach
-  główne kierunki (trasy) migracji zwierząt
-  lasy
-  wody

#### 4.2.3. Racjonalne wykorzystanie walorów krajobrazowo-turystycznych

- Jeziora polodowcowe - Modzerowo-Długie, Karaśnia koło Błennej, Chotel, i częściowo Jezioro Brdowskie.
- Otoczenie jezior to wzgórza moreny czołowej.
- Zabytki architektoniczne -kościóły : parafialny w Izbicy Kuj.z XV w,drewniane w Modzerowie i Pustyni, Bożnica w Izbicy Kuj., dworek we Mchówku,

Pałacyk w Izbicy Kuj., domy pierwszych tkaczy z początku XIX w.  
(ul.Słubickiego.Augustowska).

- Zabytki archeologiczne - 5 grobowców we wsi Wietrzychowice i 1 grobowiec we wsi Gaj (około 3.500 lat p.n.e).
- Ciekawe miejsca - wieś Długie-miejsce urodzenia matki Chopina, wieś Mchówek-dworek w którym stacjonował sztab armii Poznań i Pomorze oraz otoczenie parkowe.
- Wykonać folder z mapą - promujący walory turystyczne .
- Wytyczyć szlaki turystyki pieszej, rowerowej i samochodowej

#### **4.2.4. Sytuacja zdrowotna mieszkańców gminy**

- Wykorzystanie istniejących gabinetów stomatologicznych - objęcie dzieci i młodzieży szkolnej pełną opieką stomatologiczną.
- Doposażenie w niezbędny sprzęt medyczny Samodzielnego Zakładu Opieki Zdrowotnej.
- Zapewnienie obsady medycznej zgodnie ze standardami Kasy Chorych.
- Doprowadzenie do funkcjonowania filii S.P.Z.O.Z w Błennie.
- Prowadzenie podstawowych badań profilaktycznych w oparciu o bazę miejscowego ośrodka S.P.Z.O.Z i badań specjalistycznych, przy współudziale Kasy Chorych - rozwój profilaktyki leczniczej.
- Szeroko zakrojona promocja zdrowego stylu życia.

#### **4.2.5. Poprawa funkcjonowania systemu pomocy społecznej w oparciu o M.G.O.P.S.**

- Pomoc materialna osobom, które znalazły się w trudnej sytuacji.
- Pomoc rodzinom patologicznym w leczeniu, znalezieniu pracy i opiece nad dziećmi.
- Rozwój pomocy sąsiedzkiej.
- Zwiększyć opiekę nad osobami starszymi i niepełnosprawnymi.

#### 4.2.6. Szanse rozwoju rolnictwa w gminie Izbica Kujawska

Podstawowym warunkiem rozwoju rolnictwa i poprawy życia ludności wiejskiej jest stabilna polityka państwa wobec rolnictwa, oraz pomoc budżetu państwa w rozwiązywaniu tych trudnych problemów. Poprawa infrastruktury możliwa będzie tylko przy łączeniu środków finansowych budżetu państwa, samorządu, funduszu np. Sapard i udziału rolników.





Kolejnym celem jest wzrost poziomu życia mieszkańców wsi, który będzie możliwy przy spełnieniu następujących warunków:

- Poprawa opłacalności produkcji rolnej oraz hodowli.
- Wykształcenie wśród mieszkańców wsi cech pozytywnych, aktywnych i przedsiębiorczości.
- Likwidacja czy ograniczenie istniejących patologii społecznych
- Samoorganizacja społeczności wiejskiej w grupy producenckie lub kółka rolnicze
- Prowadzenie działalności pozarolniczej na terenach wiejskich.
- Stworzenie systemu zachęt i ulg dla tworzących nowe miejsca pracy w otoczeniu rolnictwa.
- Rozwój agroturystyki w sołectwach mających odpowiednie warunki przyrodniczo-kulturowe.
- Rozwój przetwórstwa rolno-spożywczego, handlu, rękodzieła ludowego.
- Modernizacja lub budowa nowych budynków inwentarskich - obory dostosowane do wymogów U.E.
- Dostosowanie do wymogów U.E. w gospodarstwach z zagospodarowaniem odpadów pochodzenia zwierzęcego.
- Powiązanie produkcji prowadzonej w gospodarstwach z istniejącymi lub powstającymi zakładami np. ubojniami.
- Większa aktywność O.D.R i Izb Rolniczych.
- Tworzenie warunków hurtowego zbytu płodów rolnych.
- Regulacja stosunków wodnych z zachowaniem naturalnych walorów (bagna, torfowiska i cieki wodne).





**Przestrzenne rozmieszczenie indywidualnych gospodarstw rolnych w grupach obszarowych**

-  do 5,0 ha
-  5,01 – 10,0 ha
-  powyżej 10 ha
-  o zróżnicowanej wielkości



### Zaopatrzenie wsi w wodę - wodociągi

- istniejąca sieć wodociągowa
- przewidywana do realizacji 2001-2002
- w dalszej perspektywie

#### 4.2.7. Infrastruktura i aktywność mieszkańców

- Systematyczna poprawa jakości dróg gminnych z dostosowaniem dowozu dzieci, dojazdów do przedsiębiorstw przetwórstwa rolno spożywczego i turystyki.
- Istniejąca trzydziestoletnia sieć energetyczna na terenie gminy wymaga gruntowej modernizacji.
- Zakończenie rozbudowy instalacji wodociągowej.
- Rozbudowa sieci gazowej w mieście.
- Pełna infrastruktura stanowi podstawę do inwestowania na terenie gminy.
- Stworzyć system ulg dla przedsiębiorców zatrudniających miejscową ludność.
- Ułatwiać zakup terenów pod nowo powstałe lub rozwijające się przedsiębiorstwa.
- Służyć pomocą w załatwianiu spraw formalno prawnych.
- Wspieranie wszelkich inicjatyw kulturalnych i sportowych.

## PODSUMOWANIE

Strategia rozwoju gminy formułuje główne cele w oparciu o istniejące potrzeby na najbliższe 15 lat.

Strategia rozwoju miasta i gminy ma charakter długookresowy. Sprecyzowanie konkretnych zadań, których realizacja zapoczątkuje wymagane procesy rozwoju, będzie potrzebowała rozłożenia w czasie ich wykonania.

Planowane na dłuższy okres wyżej wymienione przedsięwzięcia i konkretne sprecyzowanie terminu ich wykonania jest dużym ryzykiem. W tym temacie należy się spodziewać istotnych zmian w kierunkach gospodarowania i planowania, w związku z przyszłym członkostwem Unii Europejskiej.

Wiele procesów i przedsięwzięć ujętych w strategii przebiegać będzie w sposób trudny do przewidzenia. Nie wszystkie założenia mogą być zrealizowane.

Przedstawiany zakres zadań w strategii nie stanowi dokumentu zamkniętego. Będzie podlegał zmianom w zależności od zaistniałych okoliczności. Realizacja strategii będzie analizowana na bieżąco i wynikające z analizy wnioski mogą być wdrażane do programu operacyjnego- planów gospodarczych.

Na temat strategii odbyły się spotkania, warsztaty robocze i konsultacje. Strategię opracowała powołana przez radę gminy i miasta komisja, mająca w swym składzie przedstawicieli wszystkich stałych komisji i przedstawicieli Urzędu Gminy.

Równomierny rozwój Gminy i Miasta to wspólna sprawa wszystkich mieszkańców. Realizacja strategii i jej powodzenie będzie wymagało zaangażowania się całej naszej społeczności.

### Załączniki

1. Uchwała Rady Gminy i Miasta Nr 69/99 z 16 grudnia 1999r. w sprawie przystąpienia do opracowania strategii rozwoju gminy i miasta Izbica Kuj. na lata 2000 - 2015.
2. Uchwała Zarządu Gminy i Miasta z dnia 11 lutego 2000 r. w sprawie powołania zespołu roboczego do opracowania strategii
3. Protokoły z posiedzenia komisji
4. Protokoły z innych spotkań
5. Strategię stanowi część opisowa i graficzna

**Członkowie zespołu roboczego**

L.p	Imię i nazwisko	Funkcja
1.	Marek Śledziński	Burmistrz Gminy i Miasta
2.	Henryk Rosiak	V-ce Burmistrz Gminy i Miasta
3.	Mieczysław Jabłoński	Przewodniczący zespołu roboczego
4.	Ryszard Dąbrowski	członek zespołu roboczego
5.	Marek Baszewski	członek zespołu roboczego
6.	Stanisław Kropidłowski	członek zespołu roboczego
7.	Bogdan Kubacki	członek zespołu roboczego
8.	Henryk Przybylski	członek zespołu roboczego
9.	Marianna Lewandowska	Skarbnik Gminy i Miasta
10.	Włodzimierz Biernacki	Kierownik Wydziału Tech.Inwest.