

W P L Y N Ę Ł O  
do Urzędu Miejskiego w Izbicy Kuj.  
dnia 12.03.2021 r. nr rejestru 1234  
skierowano do p. Jagodziński  
.....  
..... podpis kierującego

Włocławek, dnia 05.03.2021 r.

STAROSTA WŁOCŁAWSKI  
ul. Cyganka 28  
87-800 Włocławek

Numer zatwierdzenia organizacji ruchu:  
K. 7120.016.2021

### ZATWIERDZENIE CZASOWEJ ORGANIZACJI RUCHU

Na podstawie art. 10 ust. 5 ustawy z 20.06.1997 r. - Prawo o ruchu drogowym (Dz.U. z 2020 r. poz. 110 z późn z. zm. ) oraz § 3 ust. 1 pkt 1 i 3 w zw. z § 6 ust. 1 rozporządzenia Ministra Infrastruktury z 23 września 2003 r. w sprawie szczegółowych warunków zarządzania ruchem na drogach oraz wykonywania nadzoru nad tym zarządzaniem (Dz.U. z 2017 r. poz. 784), po rozpatrzeniu wniosku z dnia 25.02.2021 r. ( wpływ 3.03.2021 r.) w sprawie zatwierdzenia projektu czasowej organizacji ruchu złożonego przez Pana Sergiusza Makowskiego z Włocławka, działającego z upoważnienia Burmistrza Izbicy Kujawskiej, na potrzeby zatwierdzenia organizacji ruchu,  
po uwzględnieniu wymaganych zgodnie z § 7 ww. rozporządzenia opinii:

- Przedstawiciela Komendy Miejskiej Policji we Włocławku,
- Przedstawiciela Powiatowego Zarządu Dróg we Włocławku z/s w Jarantowicach,
- Zastępcy Burmistrza Izbicy Kujawskiej,

### ZATWIERDZAM CZASOWĄ ORGANIZACJĘ RUCHU

w ciągu ulicy/dróg gminnych nr 191728 C , nr 191729 C, nr 191726 C Osiedle Morele  
w miejscowości Izbica Kujawska

**W CAŁOŚCI BEZ ZMIAN z uwagą – umożliwić bezpieczny wjazd i wyjazd z posesji**

Na podstawie § 8 ust. 7 ww. rozporządzenia określám termin, w którym powinna zostać wprowadzona zatwierdzona czasowa organizacja ruchu: **od dnia zatwierdzenia do 15 grudnia 2022 roku.**

Zgodnie z § 9 ust. 2 pkt 8 ww. rozporządzenia określám termin na wprowadzenie stałej organizacji ruchu do dnia 31 grudnia 2022 roku.

Zgodnie z § 12 ust. 1 ww. rozporządzenia jednostka wprowadzająca organizację ruchu zawiadamia organ zarządzający ruchem, zarząd drogi oraz właściwego Komendanta Policji o terminie jej wprowadzenia co najmniej na 7 dni przed dniem wprowadzenia organizacji ruchu.

- 1) organ zarządzający ruchem: Starosta Włocławski, ul Cyganka 28, 87-800 Włocławek,
- 2) zarząd drogi; Burmistrz Izbicy Kujawskiej
- 3) Policja: Komenda Miejska Policji we Włocławku, Wydział Ruchu Drogowego.

**Brak zawiadomienia o wprowadzeniu organizacji ruchu w określonym powyżej terminie skutkuje utratą ważności zatwierdzonej organizacji ruchu zgodnie z § 12 ust. 4 ww. rozporządzenia.**

**Z up. STAROSTY**

**Krystyna Ewa Sikorska**  
**Główny Specjalista**

.....  
(podpis zatwierdzającego)

### **POUCZENIE**

Wprowadzenie zatwierdzonej organizacji ruchu bez dokonania zawiadomienia o wprowadzeniu organizacji ruchu lub dokonanie zawiadomienia z brakiem dochowania co najmniej 7-dniowego terminu na zawiadomienie przed dniem wprowadzenia organizacji ruchu narusza regulację § 12 rozporządzenia Ministra Infrastruktury z 23 września 2003 r. w sprawie szczegółowych warunków zarządzania ruchem na drogach oraz wykonywania nadzoru nad tym zarządzaniem (Dz.U. z 2017 r. poz. 784). Wprowadzenie organizacji ruchu polegające na umieszczeniu zatwierdzonych w projekcie organizacji ruchu znaków, sygnałów drogowych i urządzeń bezpieczeństwa ruchu drogowego na drodze bez dokonania zawiadomienia o wprowadzeniu organizacji ruchu lub z zawiadomieniem dokonany z naruszeniem oznaczonego terminu jest nieuprawnionym działaniem samowolnym wypełniającym znamiona czynu zabronionego określonego w art. 84 i art. 85 § 1 ustawy z 20.05.1971 r. - Kodeks wykroczeń (Dz. U. z 2021 r. poz. 281), zagrożonego karą aresztu, karą ograniczenia wolności albo karą grzywny.

Otrzymują;

1. Pan Sergiusz Makowski  
ul. Wiejska 89,87-800 Włocławek ( 1 egz. projektu)
2. Burmistrz Izbicy Kujawskiej


Do wiadomości;

1. Dyrektor Powiatowego Zarządu Dróg we Włocławku z /s w Jarantowicach
2. Komenda Miejska Policji, Wydział Ruchu Drogowego we Włocławku, ul. Okrężna
3. Wydział Komunikacji a/a ( 1 egz. projektu)



Włocławek 08.12.2020 r.

**Egzemplarz nr**

<b>Projekt czasowej organizacji ruchu w związku z przebudową dróg gminnych na osiedlu Morele w Izbicy Kujawskiej - aktualizacja</b>	
<b>Lokalizacja:</b>	Województwo kujawsko-pomorskie, powiat włocławski, gmina Izbica Kujawska, miejscowość Izbica Kujawska i Kazimierowo
<b>Inwestor:</b>	Gmina Izbica Kujawska
<b>Zawartość:</b>	Projekt czasowej organizacji ruchu
<b>Branża:</b>	Drogowa
<b>Kody CPV:</b>	45233290-8 - Organizacja ruchu drogowego
<b>Biuro projektowe:</b>	 <b>Usługi Drogowe</b> Usługi Drogowe Sergiusz Makowski ul. Wiejska 89 87-800 Włocławek tel. 785 46 12 73 e-mail.: <a href="mailto:uslugi.drogowe@gmail.com">uslugi.drogowe@gmail.com</a> <a href="http://www.facebook.com/uslugi.drogowe">www.facebook.com/uslugi.drogowe</a>
<b>Projektant:</b>	



---

## SPIIS TREŚCI:

1. Spis treści	str. 2
2. Opis techniczny	str. 3
3. Wykaz znaków	str. 7
4. Karta Opinii	str. 8
5. Część rysunkowa	str. 9



---

## OPIS TECHNICZNY:

### I. Projekt czasowej organizacji ruchu w związku z przebudową dróg gminnych na osiedlu Morele w Izbicy Kujawskiej - aktualizacja

### II. Podstawa prawna opracowania projektu:

- Ustawa z dnia 20 czerwca 1997 r. Prawo O Ruchu Drogowym (Dz.U. 2020 poz. 110),
- Rozporządzenie Ministra Infrastruktury oraz Spraw Wewnętrznych i Administracji z dnia 31 lipca 2002 r w sprawie znaków i sygnałów drogowych (Dz.U. 2019 poz. 454 tekst jednolity)
- Rozporządzenie Ministra Infrastruktury z dnia 3 lipca 2003 r. w sprawie szczegółowych warunków technicznych dla znaków i sygnałów drogowych oraz urządzeń bezpieczeństwa ruchu drogowego i warunków ich umieszczania na drogach (t.j.: Dz.U. z 2019 r., poz. 2311)
- Rozporządzenie Ministra Infrastruktury oraz Spraw Wewnętrznych i Administracji z dnia 31 lipca 2002 r. w sprawie znaków i sygnałów drogowych (t.j.: Dz.U. z 2019 r., poz. 2310)
- Rozporządzenie Ministra Infrastruktury z dnia 23 września 2003 r. w sprawie szczegółowych warunków zarządzania ruchem na drogach oraz wykonywania nadzoru nad tym zadaniem (Dz. U. 2017 poz. 784 ze zm.)
- 
- Wizji lokalnej.
- Zlecenia wykonania projektu.



### III. Ogólna charakterystyka :

Projekt czasowej organizacji ruchu opracowano dla zapewnienia bezpieczeństwa ruchu pojazdów i pieszych w czasie wykonywania robót związanych z przebudową dróg gminnych na osiedlu Morele w Izbicy Kujawskiej

## OMÓWIENIE PROJEKTU

Projekt przewiduje wykonanie:

- kanalizacji deszczowej,
- nawierzchni chodników, i ciągu pieszo-rowerowego,
- nawierzchni jezdni,

Powyższa dokumentacja jest aktualizacją zatwierdzenia K.7120.063.2019 z dnia 09.07.2019 której ważność wygasa z dniem 30 grudnia 2019 roku.

### Oznakowanie pionowe

Do projektowanego oznakowania robót należy użyć znaki z grupy Średniej (S):

Projekt czasowej organizacji ruchu zakłada podzielenie inwestycji na kilka etapów. Ze względu na zabudowę jednorodzinna należy zapewnić dojazd mieszkańców do posesji.

W pierwszym etapie zostanie wykonana kanalizacja deszczowa. Prace należy oznakować zgodnie ze schematem 3.1 Długość odcinków wykonywanych należy dobierać w taki sposób aby rozpoczęte prace zakończyć w tym samym dniu. W przypadku wystąpienia sytuacji awaryjnych, w których konieczne będzie pozostawienie wykopu do kolejnego dnia należy wykop zabezpieczyć płytą stalową lub betonową utrudniającą możliwość demontażu zabezpieczenia a cały obszar wygrodzić ogrodzeniem z tabliczkami „UWAGA WYKOP”



Nie dopuszcza się pozostawienia wykopu otwartego na noc, a wykopu zabezpieczonego płytą naokres powyżej dwóch dni.

Elementy infrastruktury odwodnieniowej które na czas przebudowy pozostają zaniżone lub wyniesione w stosunku do terenu powyżej 5cm należy oznakować poprzez ustawienie znaku U-21.

Prace związane z wykonaniem nawierzchni chodników, ciągów pieszo-rowerowych i jezdni należy podzielić na etapy. Projekt zakłada prac w 3 etapach zgodnie z planem etapów rys. nr 2

Zaleca się aby prace były prowadzone zgodnie z numeracją etapów, tak by sprzęt i materiał wykorzystywane w realizacji kolejnych etapów nie niszczyły nowo wykonanej nawierzchni.

Na odcinkach na których wykonywane będą prace wprowadza się zakaz ruchu ( za wyjątkiem dojazdu do posesji). Na wlotach ulicy ustawia się wyгородzenie U-20b z sygnalizacją U-35b. Dodatkowo nad barierą umieszcza się znak ostrzegawczy A-14 i znak zakazu B-1 z tabliczką T-0 „Nie dotyczy mieszkańców os. Morele i pojazdów budowy”,

Na osiedlu Morele odbywa się ruch lokalny docelowy. Istniejąca nawierzchnia to nawierzchnia gruntowa z licznymi nierównościami. Nie ma więc potrzeby wyznaczania objazdów i dodatkowego oznakowania robót.

- znaki ostrzegawcze:
  - znaki A-14 ( roboty drogowe)
- znaki zakazu
  - znak B-1 zakaz ruchu,
  - znak B-21 zakaz skrętu w lewo ,
  - Znak B-22 zakaz skrętu w prawo,
- Tabliczki do znaków:
  - T-0
- Urządzenia zabezpieczające:
  - tablice prowadzące U-3d
  - zapory drogowe szerokie U-20b
  - zapora drogowa U-22a



---

- lampy ostrzegawcze U-35

### **Oznakowanie poziome**

- nie występuje oznakowanie poziome.

### **Organizacja ruchu**

#### **UWAGA!**

**1. Zabrania się Wykonawcy robót używania do wygrodzeń na jezdni taśm ostrzegawczych lub innych urządzeń i materiałów nie przewidzianych w niniejszym opracowaniu.**

**2. słupki znaków tymczasowych należy oznaczyć trwale trzema opaskami barwy żółtej,**

IV. Do oznakowania drogi użyć znaków z grupy ŚREDNIEJ (S) wykonanych w technologii odblaskowej II generacji lub pryzmatycznej. Wszystkie znaki winny mieć znak CE lub B. Z blachy ocynkowanej na słupkach metalowych ocynkowanych. Odwrotna strona tarczy znaku i tabliczki, jeżeli nie jest wykorzystywana do umieszczania znaku dla jadących z przeciwnego kierunku, powinna mieć barwę szarą. Na odwrotnej stronie tarczy znaku należy umieścić informacje zawierające dane identyfikujące producenta znaku, typ folii odblaskowej użytej do wykonania lica znaku, miesiąc i rok produkcji znaku

Oznakowanie wykonać zgodnie z planem sytuacyjnym ujętymi w projekcie. Symbole znaków drogowych i ich ustawienie wykonać zgodnie z Rozporządzenia Ministra Infrastruktury z dnia 3 lipca 2003 r. w sprawie szczegółowych warunków technicznych dla znaków i sygnałów drogowych oraz urządzeń bezpieczeństwa ruchu drogowego i warunków ich umieszczania na drogach (Dz. U. nr 220 z dnia 23 grudnia 2003 r. poz. 2181 z późniejszymi zmianami) dla grupy **ŚREDNIEJ**





## V. Zestawienie projektowanych znaków

<i>znaki projektowane – pionowe</i> ( w szt.):	
A-14	4
B-1	5
B -21	2
B-22	2
B-25	1
SŁUPKI	6
SUMA ZNAKÓW	14

<i>Elementy BRD ( w szt.):</i>	
U-20b + U-35b	5 szt. 3m
A-22a	45 m (15 szt.)
SUMA	50 szt.

**Termin realizacji do 31.12.2020 roku.**

Opracował:



---

# KARTA OPINII



Do projektu czasowej organizacji ruchu w związku z przebudową  
dróg gminnych na osiedlu Morele  
w Izbicy Kujawskiej - aktualizacja

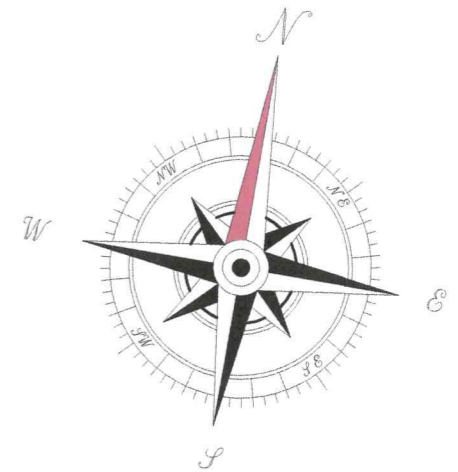
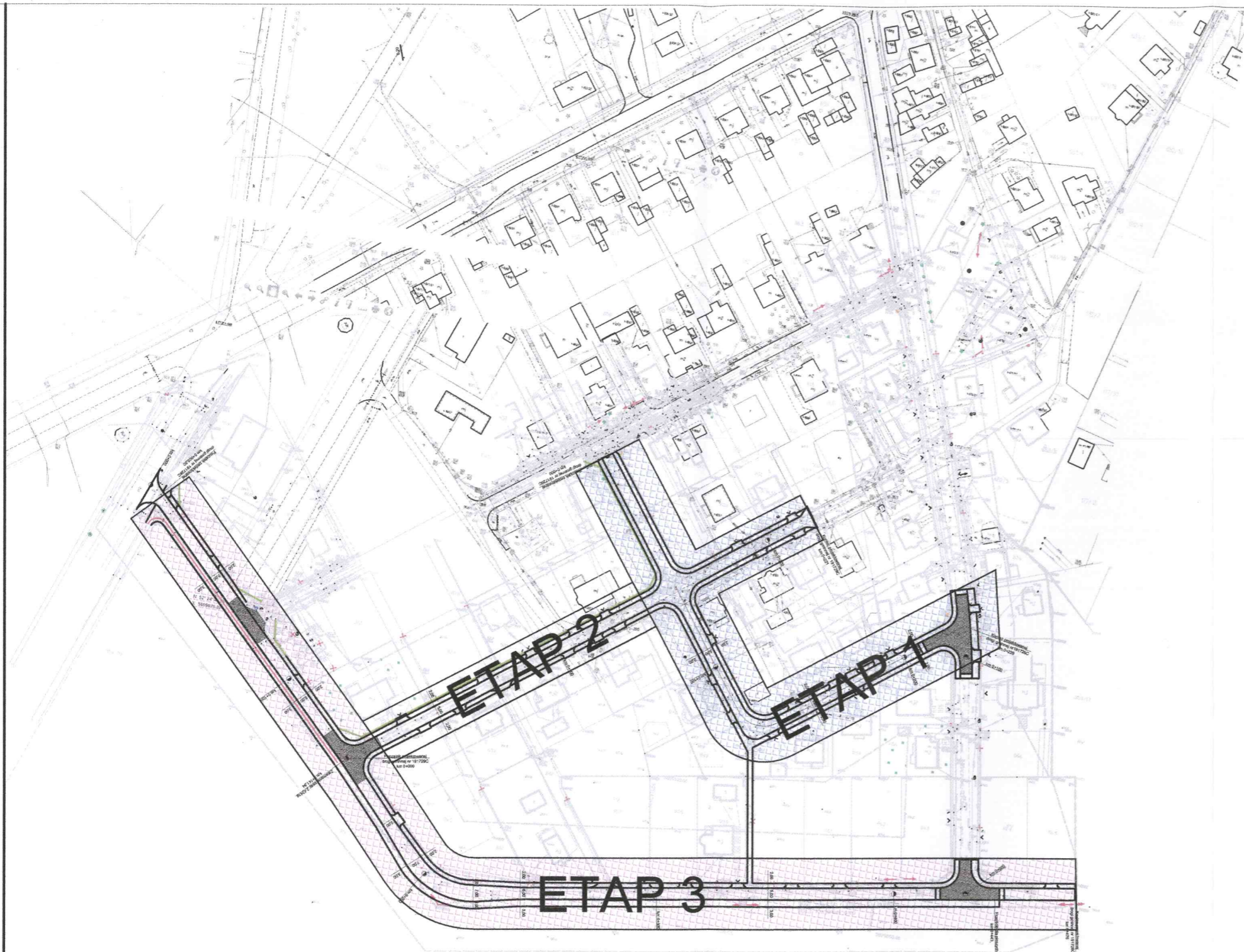




# CZĘŚĆ RYSUNKOWA

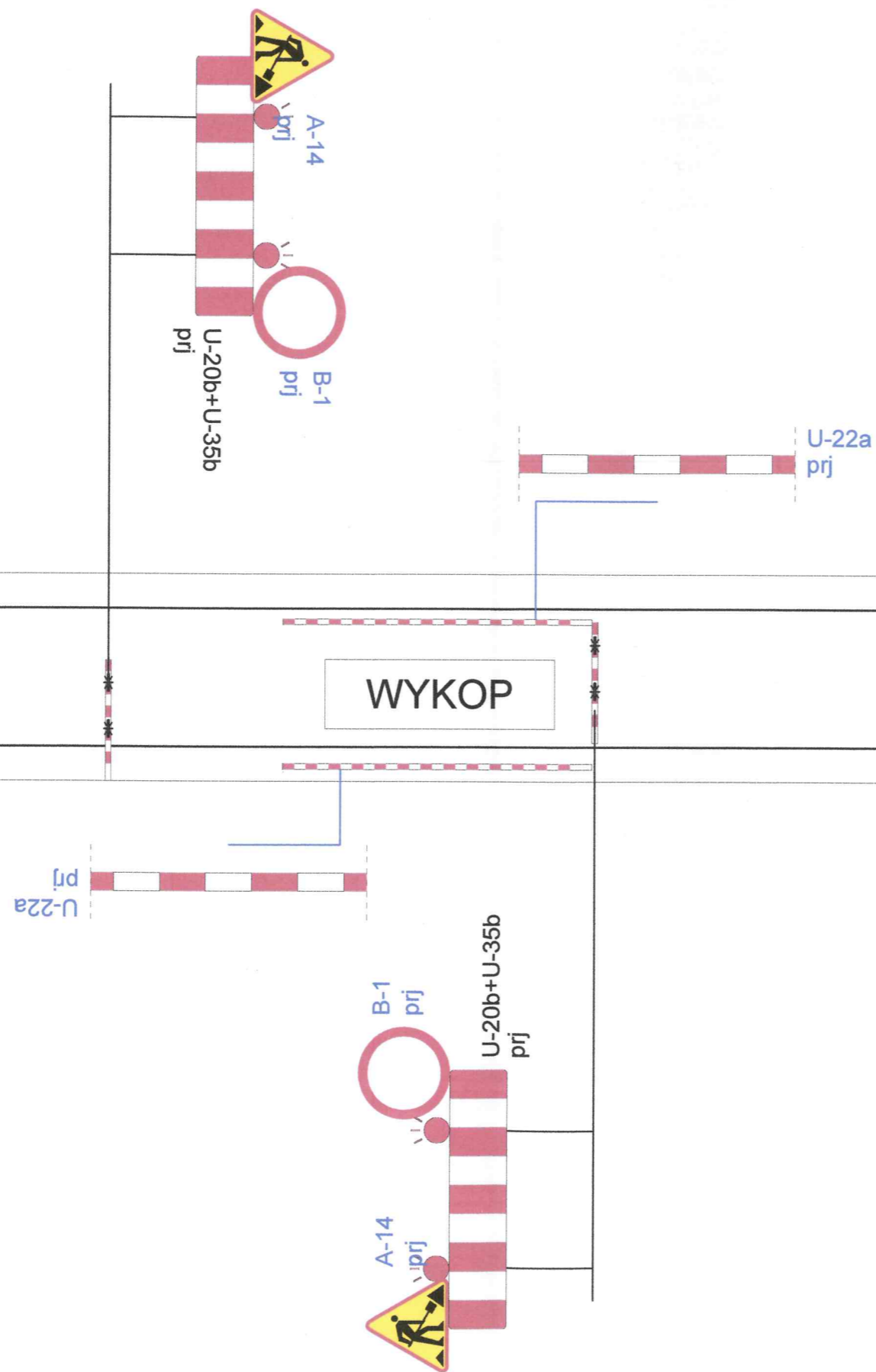




— zakres opracowania

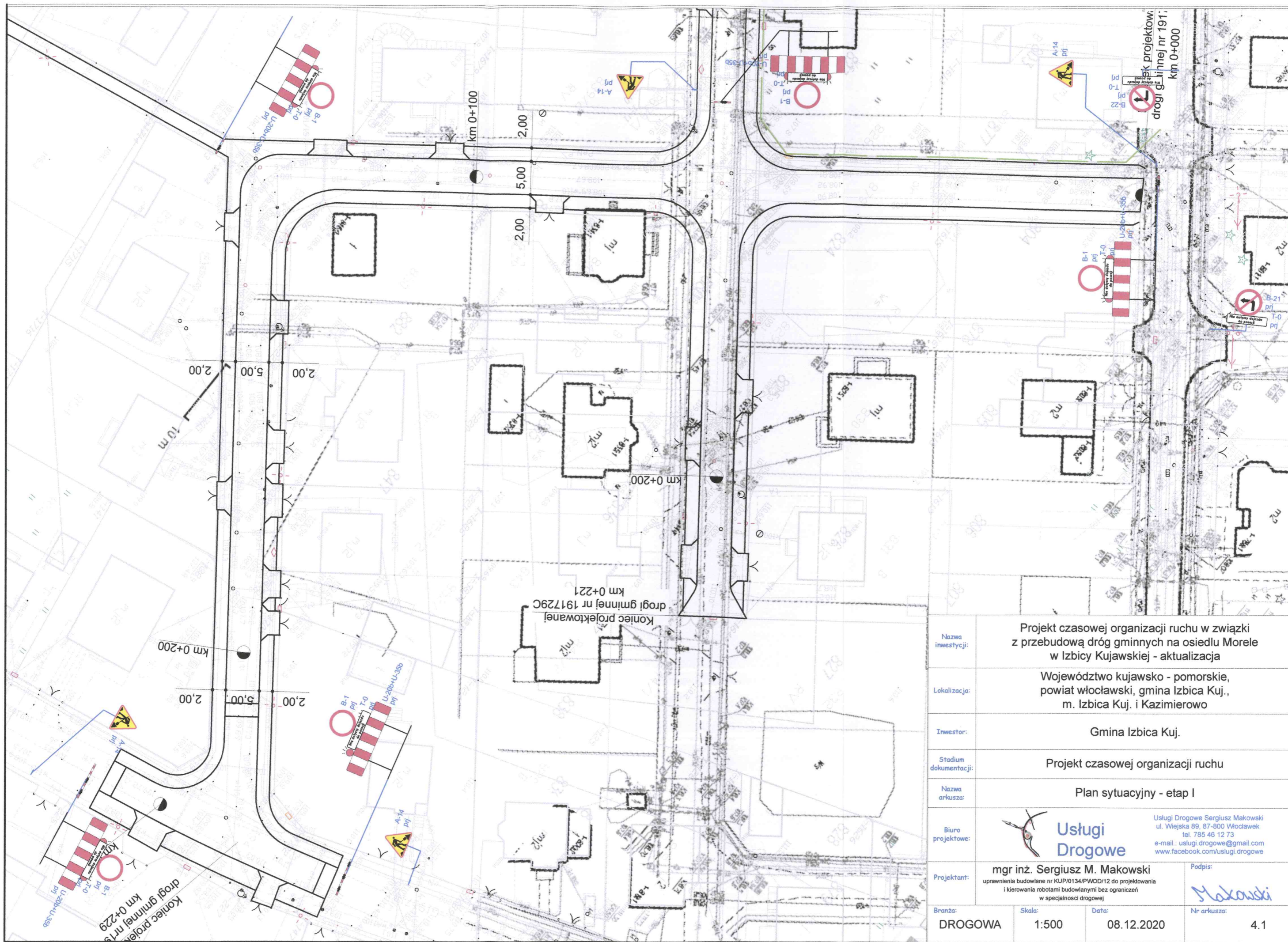
Nazwa inwestycji:	Projekt czasowej organizacji ruchu w związku z przebudową dróg gminnych na osiedlu Morele w Izbicy Kujawskiej - aktualizacja		
Lokalizacja:	Województwo kujawsko - pomorskie, powiat włocławski, gmina Izbica Kuj., m. Izbica Kuj. i Kazimierowo		
Inwestor:	— Gmina Izbica Kuj.		
Stadium dokumentacji:	Projekt czasowej organizacji ruchu		
Nazwa arkusza:	Plan orientacyjny		
Biuro projektowe:	 <b>Usługi Drogowe</b>		Usługi Drogowe Sergiusz Makowski ul. Wiejska 89, 87-800 Włocławek tel. 785 46 12 73 e-mail: <a href="mailto:uslugi.drogowe@gmail.com">uslugi.drogowe@gmail.com</a> <a href="http://www.facebook.com/uslugi.drogowe">www.facebook.com/uslugi.drogowe</a>
Projektant:	mgr inż. <b>Sergiusz M. Makowski</b> <small>uprawnienia budowlane nr KUP/0134/PWOD/12 do projektowania i kierowania robotami budowlanymi bez ograniczeń w specjalności drogowej</small>		Podpis: 
Branża:	Skala:	Data:	Nr arkusza:
DROGOWA	1:10 000	08.12.2020	1





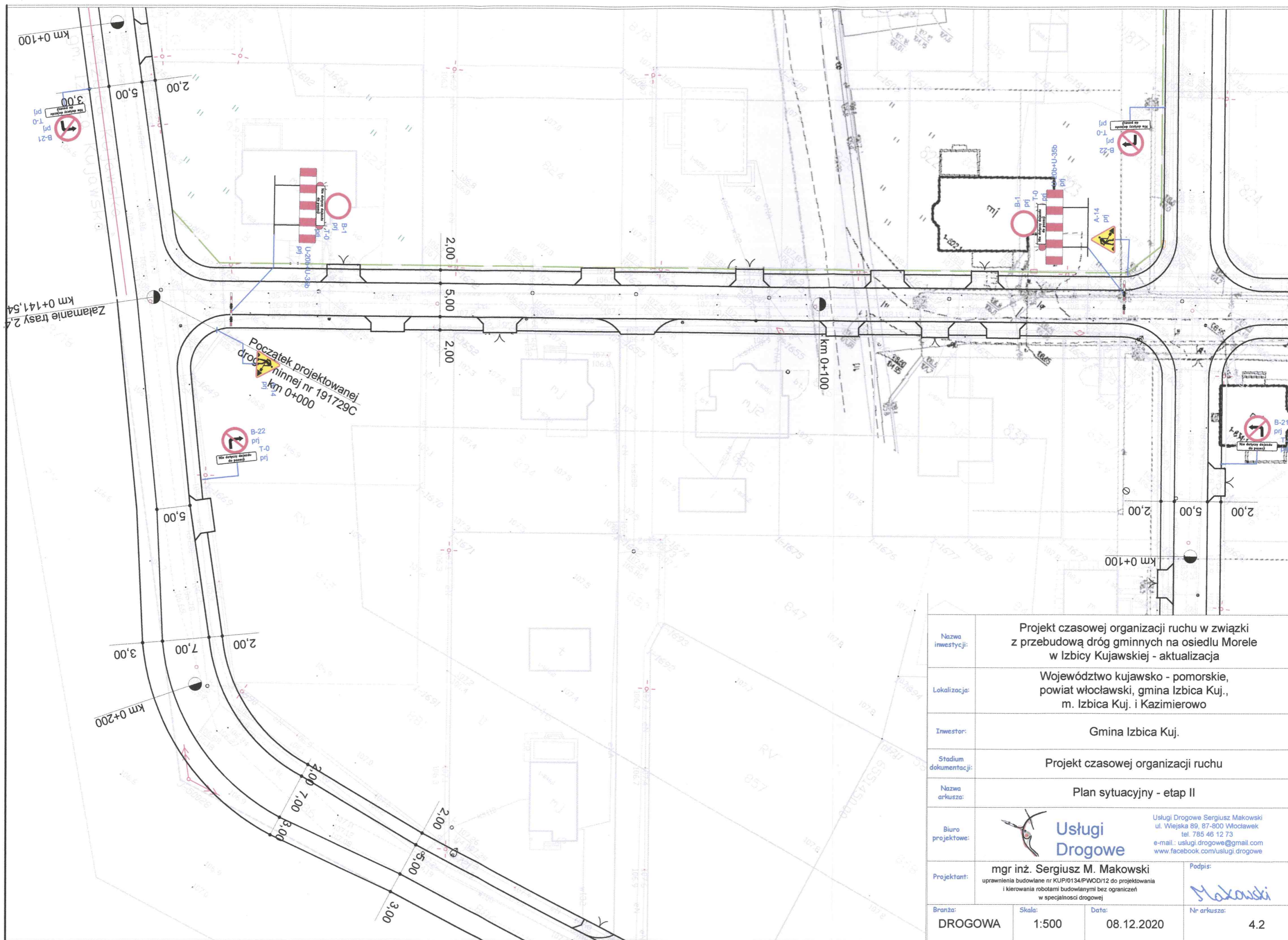
Nazwa inwestycji:	Projekt czasowej organizacji ruchu w związku z przebudową dróg gminnych na osiedlu Morele w Izbicy Kujawskiej - aktualizacja		
Lokalizacja:	Województwo kujawsko - pomorskie, powiat włocławski, gmina Izbica Kuj., m. Izbica Kuj. i Kazimierowo		
Inwestor:	Gmina Izbica Kuj.		
Stadium dokumentacji:	Projekt czasowej organizacji ruchu		
Nazwa arkusza:	Plan sytuacyjny - etapowanie		
Biuro projektowe:	 <b>Usługi Drogowe</b> <small>Usługi Drogowe Sergiusz Makowski          ul. Wiejska 89, 87-800 Włocławek          tel. 785 46 12 73          e-mail.: uslugi.drogowe@gmail.com          www.facebook.com/uslugi.drogowe</small>		
Projektant:	mgr inż. Sergiusz M. Makowski uprawnienia budowlane nr KUP/0134/PWOD/12 do projektowania i kierowania robotami budowlanymi bez ograniczeń w specjalności drogowej		Podpis: 
Branża:	Skala:	Data:	Nr arkusza:
DROGOWA	1:2000	08.12.2020	2





Nazwa inwestycji:	Projekt czasowej organizacji ruchu w związku z przebudową dróg gminnych na osiedlu Morele w Izbicy Kujawskiej - aktualizacja		
Lokalizacja:	Województwo kujawsko - pomorskie, powiat włocławski, gmina Izbica Kuj., m. Izbica Kuj. i Kazimierowo		
Inwestor:	Gmina Izbica Kuj.		
Stadium dokumentacji:	Projekt czasowej organizacji ruchu		
Nazwa arkusza:	Plan sytuacyjny - zabezpieczenie wykopu		
Biuro projektowe:	 <p>Usługi Drogowe Sergiusz Makowski ul. Wiejska 89, 87-800 Włocławek tel. 785 46 12 73 e-mail.: uslugi.drogowe@gmail.com www.facebook.com/uslugi.drogowe</p>		
Projektant:	mgr inż. Sergiusz M. Makowski uprawnienia budowlane nr KUP/0134/PWOD/12 do projektowania i kierowania robotami budowlanymi bez ograniczeń w specjalności drogowej	Podpis:	
Branża:	Skala:	Data:	Nr arkusza:
DROGOWA	-----	08.12.2020	3

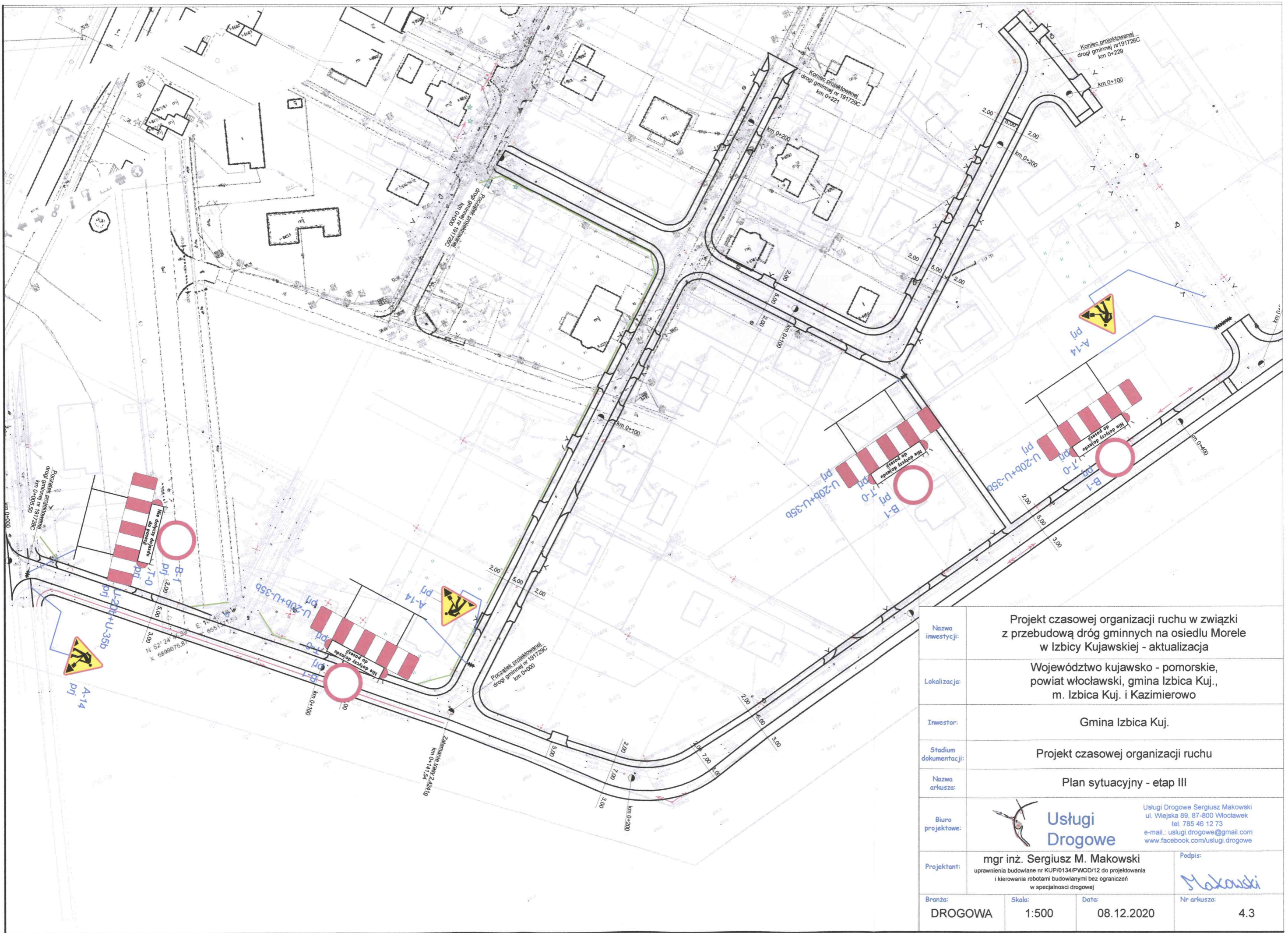




Nazwa inwestycji:	Projekt czasowej organizacji ruchu w związku z przebudową dróg gminnych na osiedlu Morele w Izbicy Kujawskiej - aktualizacja		
Lokalizacja:	Województwo kujawsko - pomorskie, powiat włocławski, gmina Izbica Kuj., m. Izbica Kuj. i Kazimierowo		
Inwestor:	Gmina Izbica Kuj.		
Stadium dokumentacji:	Projekt czasowej organizacji ruchu		
Nazwa arkusza:	Plan sytuacyjny - etap I		
Biuro projektowe:	 <b>Usługi Drogowe</b>		Usługi Drogowe Sergiusz Makowski ul. Wiejska 89, 87-800 Włocławek tel. 785 46 12 73 e-mail: uslugi.drogowe@gmail.com www.facebook.com/uslugi.drogowe
Projektant:	mgr inż. <b>Sergiusz M. Makowski</b> uprawnienia budowlane nr KUP/0134/PWOD/12 do projektowania i kierowania robotami budowlanymi bez ograniczeń w specjalności drogowej		Podpis: 
Branża:	Skala:	Data:	Nr arkusza:
DROGOWA	1:500	08.12.2020	4.1



Nazwa inwestycji:	Projekt czasowej organizacji ruchu w związku z przebudową dróg gminnych na osiedlu Morele w Izbycy Kujawskiej - aktualizacja		
Lokalizacja:	Województwo kujawsko - pomorskie, powiat włocławski, gmina Izbyca Kuj., m. Izbyca Kuj. i Kazimierowo		
Inwestor:	Gmina Izbyca Kuj.		
Stadium dokumentacji:	Projekt czasowej organizacji ruchu		
Nazwa arkusza:	Plan sytuacyjny - etap II		
Biuro projektowe:	 <b>Usługi Drogowe</b> Usługi Drogowe Sergiusz Makowski ul. Wiejska 89, 87-800 Włocławek tel. 785 46 12 73 e-mail: uslugi.drogowe@gmail.com www.facebook.com/uslugi.drogowe		Podpis:
Projektant:	<b>mgr inż. Sergiusz M. Makowski</b> uprawnień budowlane nr KUP/0134/PWOD/12 do projektowania i kierowania robotami budowlanymi bez ograniczeń w specjalności drogowej		 Makowski
Branża:	Skala:	Data:	Nr arkusza:
DROGOWA	1:500	08.12.2020	4.2





Nazwa inwestycji:	Projekt czasowej organizacji ruchu w związku z przebudową dróg gminnych na osiedlu Morele w Izbicy Kujawskiej - aktualizacja		
Lokalizacja:	Województwo kujawsko - pomorskie, powiat włocławski, gmina Izbica Kuj., m. Izbica Kuj. i Kazimierowo		
Inwestor:	Gmina Izbica Kuj.		
Stadium dokumentacji:	Projekt czasowej organizacji ruchu		
Nazwa arkusza:	Plan sytuacyjny - etap III		
Biuro projektowe:	 <b>Usługi Drogowe</b> Usługi Drogowe Sergiusz Makowski ul. Wiejska 89, 87-800 Włocławek tel. 785 46 12 73 e-mail: uslugi.drogowe@gmail.com www.facebook.com/uslugi.drogowe		
Projektant:	mgr inż. Sergiusz M. Makowski uprawnienia budowlane nr KUP/0134/PWOD/12 do projektowania i kierowania robotami budowlanymi bez ograniczeń w specjalności drogowej		Podpis: 
Branża:	Skala:	Data:	Nr arkusza:
DROGOWA	1:500	08.12.2020	4.3