

Projekt czasowej organizacji ruchu

**Przebudowa drogi gminnej 191211C Długie -
Długie Parcele - etap II**



Włocławek, 19.04.2017 r.

Egzemplarz nr 1

Projekt czasowej organizacji ruchu drogowego na czas robót w związku z przebudową drogi gminnej nr 191211C Długie - Długie Parcele		
Lokalizacja:	Województwo kujawsko - pomorskie, powiat włocławski, gmina Izbica Kujawska, miejscowość Długie	
Inwestor:	 Gmina Izbica Kujawska	
Zawartość:	Projekt organizacji ruchu drogowego na czas robót budowlanych	
Branża:	Drogowa	
Kody CPV:	45233290-8 - Organizacja ruchu drogowego	
Biuro projektowe:	 Usługi Drogowe	Usługi Drogowe Sergiusz Makowski ul. Kaliska 87a 87-800 Włocławek tel. 785 46 12 73 e-mail.: uslugi.drogowe@gmail.com www.facebook.com/uslugi.drogowe
Projektant:		



1. Podstawa prawna	str. 3
2. Opis techniczny	str. 4
3. Warunki techniczne wykonania oznakowania	str. 4
4. Uwagi końcowe	str. 5
5. Karta uzgodnień	str. 6
6. Plan orientacyjny	
7. Schemat oznakowania na czas przebudowy	



2. PODSTAWA PRAWNA:

- 1.** Art. 10 Ustawy Prawo o ruchu drogowym (Dz.U. z 2017 r. poz. 128 z późn. zm).
- 2.** Art.20 Ustawy z dnia 21 marca 1985 r. o drogach publicznych (Dz. U. z 2016 r. poz. 1440 z późn. zm.).
- 3.** Rozporządzenie Ministra Infrastruktury z dnia 23 września 2003 r., w sprawie szczegółowych warunków zarządzania ruchem na drogach oraz wykonywania nadzoru nad tym zarządzaniem (Dz. U. z 2017r. poz. 784 z późn. zm.).
- 4.** Rozporządzenie Ministrów Infrastruktury oraz Spraw wewnętrznych i Administracji z dnia 31 lipca 2002 r. w sprawie znaków i sygnałów drogowych (Dz. U. Nr 170, poz. 1393 z późn. zm.).
- 5.** Rozporządzenie Ministra Infrastruktury z dnia 3 lipca 2003 r. w sprawie szczegółowych warunków technicznych dla znaków i sygnałów drogowych oraz urządzeń bezpieczeństwa ruchu drogowego i warunków ich umieszczania na drogach (Dz. U. Nr 220, poz. 2181 z późn. zm.).
- 6.** Kodeks postępowania administracyjnego (Dz. U. z 2016 r. poz. 23 z późn. zm.).
- 7.** Ustawa z dnia 16 listopada 2006 r. o opłacie skarbowej (Dz. U. z 2016r. poz. 1827 z późn. zm.).
- 8.** Instrukcja o znakach drogowych pionowych – załącznik nr 1 – 4 do rozporządzenia Ministra Infrastruktury z dnia 3 lipca 2003 r. w sprawie szczegółowych warunków technicznych dla znaków i sygnałów drogowych oraz urządzeń bezpieczeństwa ruchu drogowego i warunków ich umieszczania na drogach (załącznik do Dz. U. Nr 220 z dnia 23 grudnia 2003 r., poz. 2181 z późn. zm.).



3. OPIS TECHNICZNY

Omówienie projektu:

Przedmiotem opracowania jest tymczasowa organizacja ruchu dla drogi gminnej nr 191211C Długie – Długie Parcele, w związku z jej przebudową.

Stan istniejący:

W miejscu wykonywanych robót droga charakteryzuje się następującymi parametrami:

- Szerokość jezdni nieutwardzonej: 5,0 m
- Pobocze gruntowe obustronne.

Zakres robót:

Prace obejmują, ścięcie gruntowych poboczy, wbudowanie podbudowy z kruszywa łamanego oraz wbudowanie warstwy bitumicznej oraz formowanie poboczy.

Technologia robót i zastosowany sprzęt zapewnia szybki postęp co wymaga specjalnego oznakowania. Roboty będą prowadzone „pod ruchem”.

Należy zastosować znaki pionowe A-14 i B-33 (40), na wszystkich wlotach na przebudowywaną drogę. **Bezwzględnie należy ograniczyć prędkość do 40 km/h.**

Roboty budowlane nie będą prowadzone w strefie ograniczonej widoczności, przez co nie jest konieczne wprowadzenie kierowania ruchem przez przeszkolonych sygnalistów.

Oznakowanie na czas robót należy wykonać zgodnie z załączonymi schematami organizacji ruchu.

Termin realizacji robót 1.04.2018r – do 30.10. 2018r.



3. WARUNKI TECHNICZNE WYKONANIA OZNAKOWANIA

Zgodnie z Rozporządzeniem Ministra Infrastruktury z dnia 3 lipca 2003 r. w sprawie szczegółowych warunków technicznych dla znaków i sygnałów drogowych oraz urządzeń bezpieczeństwa ruchu drogowego i warunków ich umieszczania na drogach (Dz. U. nr 220 z dnia 23 grudnia 2003 r. poz. 2181 z późniejszymi zmianami) o wymiarach grupy dużej.

4. UWAGI KOŃCOWE:

Podczas wykonywania oznakowania i prowadzenia robót w pasie drogowym należy zastosować się do obowiązujących przepisów o ruchu drogowym i przepisów BHP.

Podczas trwania robót należy zwrócić szczególną uwagę na zapewnienie bezpieczeństwa poruszającym się pojazdom oraz pieszym.

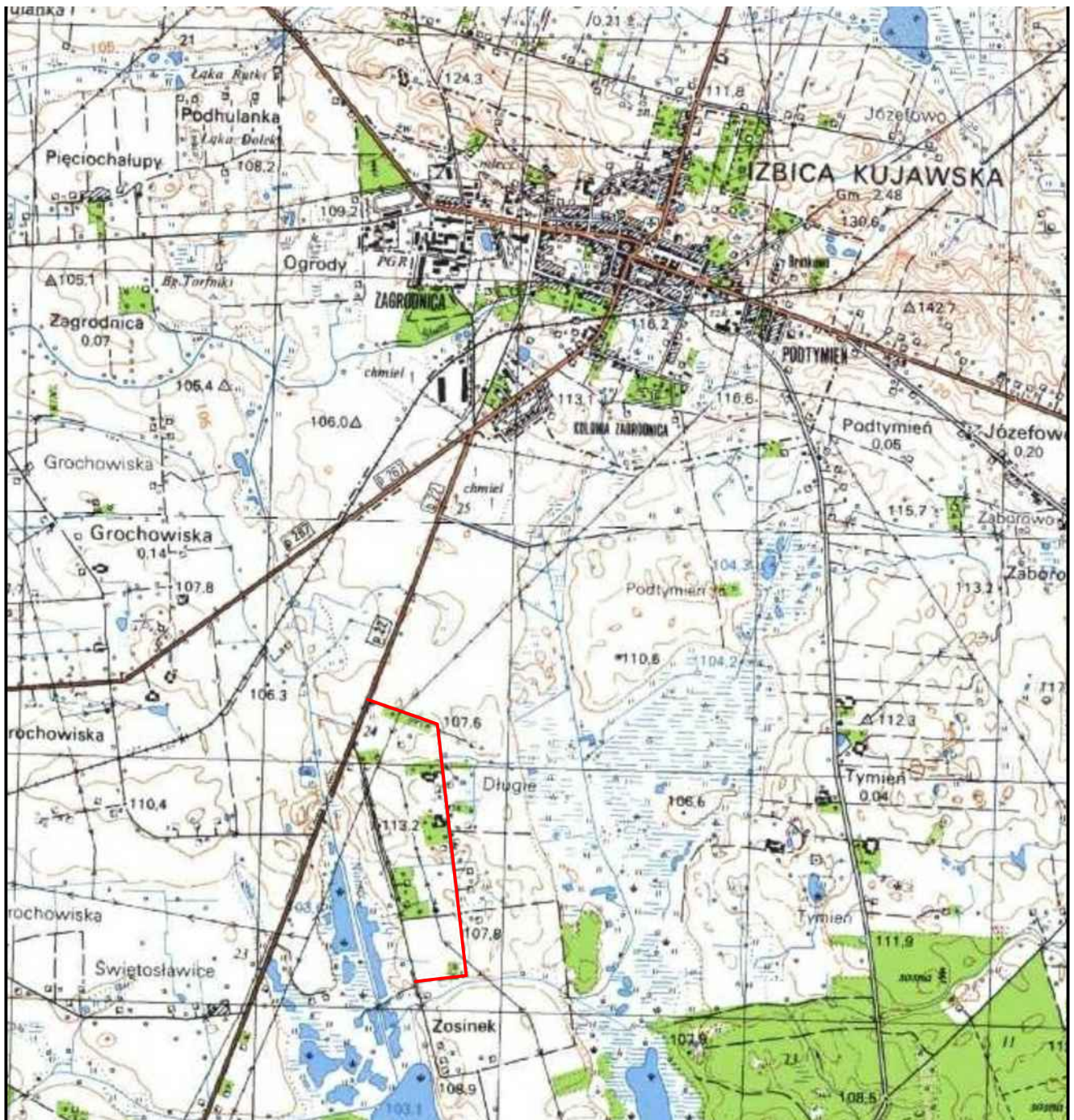
Projekt opracował:




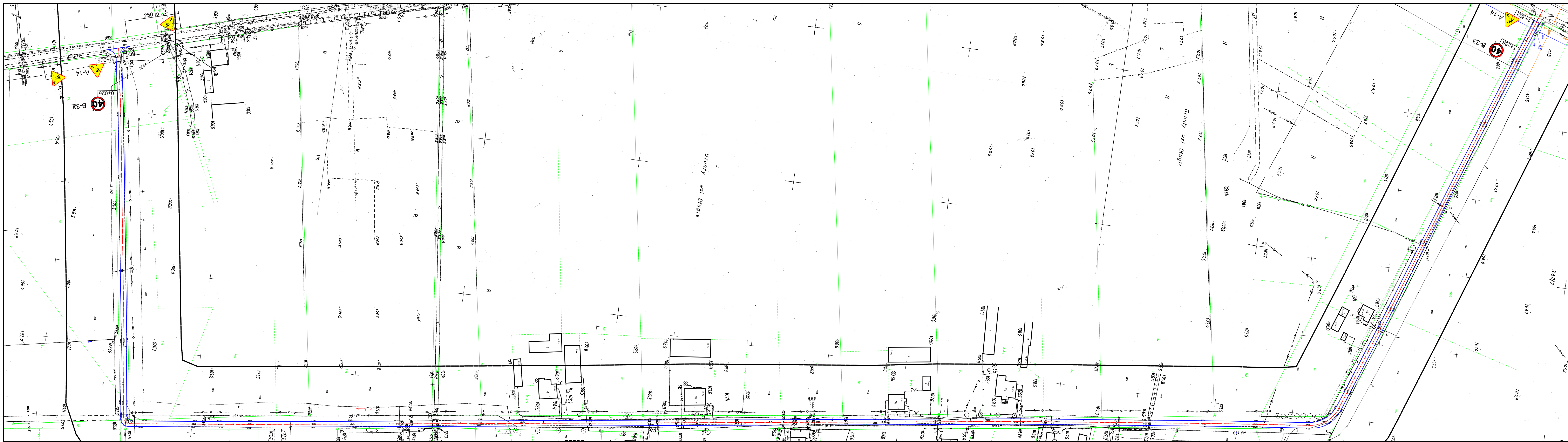
KARTA UZGODNIENÍ

Projekt organizacji ruchu drogowego na czas robót w
związku z przebudową drogi gminnej nr 191211C Długie -
Długie Parcele

<i>DATA</i>	<i>PODPIS</i>



 Projektowana droga	Nazwa inwestycji:	Projekt czasowej organizacji ruchu drogowego na czas robót w związku z przebudową drogi gminnej nr 191211C Długie - Długie Parcele		
	Lokalizacja:	Województwo kujawsko - pomorskie, powiat włocławski, gmina Izbica Kuj., miejscowości Długie, Długie Parcele		
	Inwestor:	 Gmina Izbica Kuj.		
	Stadium dokumentacji:	Projekt stałej organizacji ruchu drogowego		
	Nazwa arkusza:	Plan orientacyjny		
	Biuro projektowe:	 Usługi Drogowe Usługi Drogowe Sergiusz Makowski ul. Kaliska 87a 87-800 Włocławek kor.: ul. Kaliska 83/63 87-800 Włocławek tel. 785 46 12 73 e-mail.: uslugi.drogowe@gmail.com www.facebook.com/uslugi.drogowe		
	Projektant:	mgr inż. Sergiusz Michał Makowski uprawnienia budowlane nr KUP/0134/PWOD/12 do projektowania i kierowania robotami budowlanymi bez ograniczeń w specjalności drogowej		Podpis:
	Branża:	Skala:	Data:	Nr arkusza:
	DROGOWA	1:25 000	4.09.2017 r.	1



Nazwa inwestycji:	Projekt czasowej organizacji ruchu drogowego w wiązku z przebudową drogi gminnej nr 191211C Długie - Długie Parcele		
Lokalizacja:	Województwo kujawsko - pomorskie, powiat włocławski, gmina Izbica Kuj., miejscowości Długie, Długie Parcele		
Inwestor:	 Gmina Izbica Kuj.		
Stadium dokumentacji:	Projekt stałej organizacji ruchu drogowego		
Nazwa arkusza:	Projekt Zagospodarowania Terenu		
Biuro projektowe:	 Usługi Drogowe <small>Usługi Drogowe Sergiusz Makowski ul. Kaliska 87a 87-800 Włocławek kor. ul. Kaliska 83/83 87-800 Włocławek tel. 785 46 12 73 e-mail: uslugi.drogowe@gmail.com www.facebook.com/uslugi.drogowe</small>		<small>Podpis:</small> 
Projektant:	mgr inż. Sergiusz Michał Makowski		
Bronzo:	Skala:	Data:	Nr arkusza:
DROGOWA	1:500	4.09.2017 r.	2