

Projekt czasowej organizacji ruchu

**Przebudowa drogi w miejscowości Rogózki o długości
1270 m – etap II.**



ATS – nadzór, projekty, bhp Tomasz Sulerzycki
NIP 888-286-95-13; REGON 364641671
Głogowo ul. Bajkowa 4/4 87-123 Dobrzejewice
kom.668-156-167, mail: ats.biuro@wp.pl

TYMCZASOWA ORGANIZACJA RUCHU

INWESTOR:	GMINA IZBICA KUJAWSKA MARSZAŁKA PIŁSUDSKIEGO 32 87-865 IZBICA KUJAWSKA
ZADANIE:	PRZEBUDOWA DROGI W MIEJSCOWOŚCI ROGÓŻKI
STADIUM:	PROJEKT WYKONAWCZY
BRANŻA:	INŻYNIERIA RUCHU
OBIEKT/OPRACOWANIE:	TYMCZASOWA ORGANIZACJA RUCHU
PROJEKTANT:	mgr inż. Tomasz Sulerzycki
DATA: czerwiec 2019	Egzemplarz nr:



ATS – nadzór, projekty, bhp Tomasz Sulerzycki
NIP 888-286-95-13; REGON 364641671
Głogowo ul. Bajkowa 4/4 87-123 Dobrzejewice
kom.668-156-167, mail: ats.biuro@wp.pl

SPIS TREŚCI:

Część opisowa

1. Dane wyjściowestr.4
- 1.1 Przedmiot i cel opracowaniastr.4
2. Inwestor zadaniastr.4
3. Podstawa opracowaniastr.4
4. Materiały wyjściowestr.4
5. Charakterystyka drogi i ruchu na drodzestr.5
6. Organizacja ruchu na czas budowystr.5
7. Zalecenia i uwagi końcowe.....str.6

Uzgodnienia

Część rysunkowa

RYS. 1 – plan orientacyjny

RYS. 2 – tymczasowa organizacja



ATS – nadzór, projekty, bhp Tomasz Sulerzycki
NIP 888-286-95-13; REGON 364641671
Głogowo ul. Bajkowa 4/4 87-123 Dobrzejewice
kom.668-156-167, mail: ats.biuro@wp.pl

CZĘŚĆ OPISOWA



ATS – nadzór, projekty, bhp Tomasz Sulerzycki
NIP 888-286-95-13; REGON 364641671
Głogowo ul. Bajkowa 4/4 87-123 Dobrzejewice
kom.668-156-167, mail: ats.biuro@wp.pl

1. Dane wyjściowe

1.1. Przedmiot i cel opracowania

Przedmiotem opracowania jest projekt tymczasowej organizacji ruchu dla zadania pn.: „Przebudowa drogi w miejscowości Rogóżki”.

Celem opracowania jest wykonanie projektu tymczasowej organizacji ruchu zgodnego z obowiązującymi przepisami, umożliwiającego bezpieczne poruszanie się po drodze w miejscowości Rogóżki, gmina Izbica Kujawska.

2. Inwestor zadania

Gmina Łubianka

ul. Aleja Jana Pawła II 8

87-152 Łubianka

3. Podstawa opracowania

Do opracowania projektu tymczasowej organizacji ruchu wykorzystano następujące podstawy prawne:

- Rozporządzenie Ministra Infrastruktury z dn. 14 kwiecień 2017r. w sprawie szczegółowych warunków zarządzania ruchem na drogach oraz wykonywania nadzoru nad tym zarządzaniem (Dz. U. 2017, poz.784),
- Rozporządzenie Ministra Infrastruktury z dnia 3 lipca 2015r. w sprawie szczegółowych warunków technicznych dla znaków i sygnałów drogowych oraz urządzeń bezpieczeństwa ruchu drogowego i warunków ich umieszczania na drogach (Dz. U. 2015 poz. 1314)
- Rozporządzenie Ministra Infrastruktury oraz spraw wewnętrznych i administracji z dnia 31 lipca 2002w sprawie znaków i sygnałów drogowych (Dz. U. Nr 170, poz. 1393 z późn. zm.),
- Ustawa z dnia 20 czerwca 1997 „Prawo o ruchu drogowym” (Dz. U. z 2005rr. Nr108, poz. 908 z późn. zm.),
- Pomiary własne i uzgodnienia z Inwestorem

4. Materiały wyjściowe

Niniejszy projekt organizacji ruchu wykonano na wektorowych mapach do celów projektowych w skali 1:500.

W projekcie w części rysunkowej naniesiono oznakowanie tymczasowe (rys. 2), które zostanie wprowadzone na odcinku przebudowywanej drogi w miejscowości Rogóżki. Inwentaryzację istniejącego oznakowania wykonano w miesiącu kwietniu 2018r. Inwentaryzacja nie wykazała żadnych znaków istniejących na przedmiotowym odcinku.



ATS – nadzór, projekty, bhp Tomasz Sulerzycki
NIP 888-286-95-13; REGON 364641671
Głogowo ul. Bajkowa 4/4 87-123 Dobrzejewice
kom.668-156-167, mail: ats.biuro@wp.pl

Podstawą rozwiązań projektowych były szczegółowe warunki techniczne dla znaków i sygnałów drogowych oraz urządzeń bezpieczeństwa ruchu drogowego i warunki ich umieszczania na drogach. Załącznik nr 1-4 do rozporządzenia z dnia 3 lipca 2003 r. w sprawie szczegółowych warunków technicznych dla znaków i sygnałów drogowych oraz urządzeń bezpieczeństwa ruchu drogowego i warunków ich umieszczania na drogach.

5. Charakterystyka drogi i ruchu na drodze

Droga wewnętrzna na odcinku objętym opracowaniem posiada przekrój jednojezdniowy, służy głównie komunikacji mieszkańcom miejscowości Rogózki. Droga o nawierzchni głównie tłuczniowej z porośniętymi poboczami o średniej szerokości 3,5m.

6. Organizacja ruchu na czas budowy

Do zmian w organizacji ruchu możemy zaliczyć dostosowanie oznakowania do bezpiecznego prowadzenia prac na czas przebudowy drogi.

Po wykonaniu inwentaryzacji istniejącego oznakowania, zaznajomieniu się z natężeniem ruchu na przedmiotowym odcinku drogi przyjęto następujące oznakowanie:

- zastosowano oznakowanie pionowe: A-30, A-14, B-33, B-25, B-42 w celu zabezpieczenia strefy prowadzonych prac oraz zmniejszenia obowiązującej prędkości poruszających się pojazdów,

Wszelkie zmiany przedstawiono w części rysunkowej niniejszego opracowania (rys. 2).

Termin wprowadzenia czasowej organizacji ruchu przyjmuje się od dnia zatwierdzenia do 11.2020 r.

7. Zalecenia i uwagi końcowe

Stalowe tarcze znaków powinny być montowane do słupków w sposób wykluczający obrót tarczy wokół słupka. Wszystkie lica znaków projektowanych należy wykonać z folii odblaskowej II generacji, wielkość tarcz znaków średnie.

Wszystkie znaki pionowe zaleca się zamocować tak, aby ich wysokość była zgodna z obowiązującymi przepisami z uwzględnieniem ich lokalizacji: pobocze lub chodnik.

Słupki do znaków wykonać jako ocynkowane z kotwą mocującą. Słupki znaków lokalizować poza ciągami pieszymi, wszystkie znaki zlokalizowane poza ciągami pieszymi zamontować na słupkach giętych profilowanych.

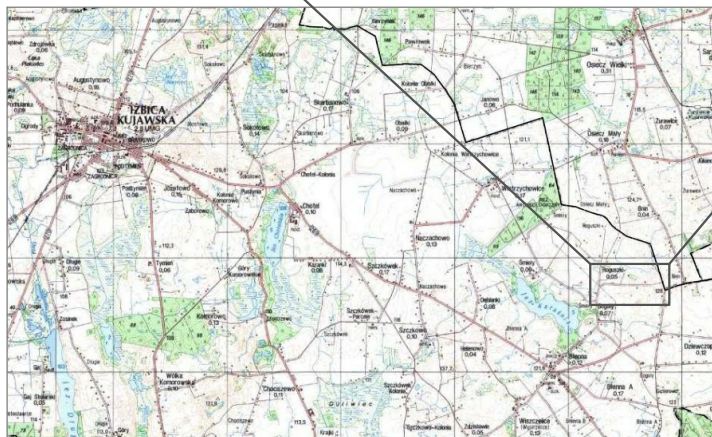
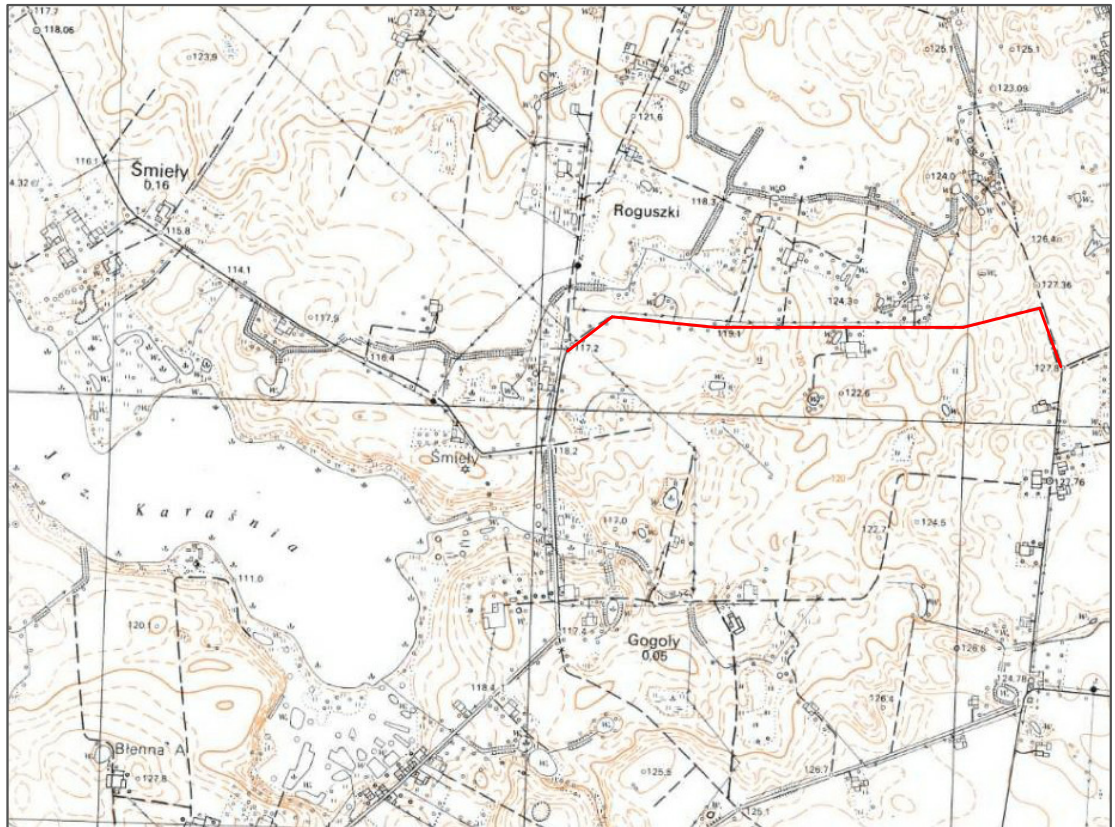
Wykonawca jest zobowiązany powiadomić odpowiednie organy na 7 dni przed rozpoczęciem robót o planowanym wprowadzeniu TOR.



ATS – nadzór, projekty, bhp Tomasz Sulerzycki
NIP 888-286-95-13; REGON 364641671
Głogowo ul. Bajkowa 4/4 87-123 Dobrzejewice
kom.668-156-167, mail: ats.biuro@wp.pl

UZGODNIENIA

Przebudowa drogi w miejscowości Rogóżki



— zakres opracowania

ATS - nadzór, projekty, bhp Tomasz Sulerzycki NIP 888-286-95-13; REGON 364641671 Głogowo ul. Bajkowa 4/4, 87-123 Dobrzejewice kom. 668-156-167, mail: ats.biuro@wp.pl				
Format 297x210	Obiekt Przebudowa drogi w miejscowości Rogózki			
	Inwestor Gmina Izbica Kujawska ul. Marszałka Piłsudskiego 32, 87-865 Izbica Kujawska			
Skala 1:25000	Temat rysunku lokalizacja			Rys. 1
	Imię i nazwisko	nr upr.	podpis	data
Projektował				
Opracował	Tomasz Sulerzycki			10.05.2018

23-537/RIVb

117.3
23.2-35

0+091 zjazd tłuczniowy

117.5

117.1

23.2-35

117.5

117.4

0+021 zjazd tłuczniowy

0+050 KŁK R=150m
0+046 PŁK R=150m
0+036 KŁK R=150m

0+000 zjazd tłuczniowy
0+000 PŁK R=150m
0+000 KŁK R=150m
0+000 zjazd tłuczniowy
0+000 PŁK R=150m
0+000 KŁK R=150m



ATS - nadzór, projekty, bhp Tomasz Sulerzycki
NIP 888-286-95-13; REGON 364641671
Głogowo ul. Bajkowa 4/4, 87-123 Dobrzejewice
kom. 668-156-167, mail: ats.biuro@wp.pl

Format 297x2100	Obiekt Przebudowa drogi w miejscowości Rogózki			
	Inwestor Gmina Izbica Kujawska ul. Marszałka Piłsudskiego 32, 87-865 Izbica Kujawska			
Skala 1:500	Temat rysunku Droga gminna nr od KM 0+000 do KM 1+270 tymczasowa organizacja ruchu			Rys. 2.1
	Imię i nazwisko	nr upr.	podpis	data
Projektował				
Opracował	Tomasz Sulerzycki			10.05.2018

23-525

b

27

29

30

31

32

33

34

35

36

37

38

39

40

41

42

43

44

45

46

47

48

49

50

51

52

53

54

55

56

57

58

59

60

61

62

63

64

65

66

67

68

69

70

71

72

73

74

75

76

77

78

79

80

81

82

83

84

85

86

87

88

89

90

91

92

93

94

95

96

97

98

99

100

101

102

103

104

105

106

107

108

109

110

111

112

113

114

115

116

117

118

119

120

121

122

123

124

125

126

127

128

129

130

131

132

133

134

135

136

137

138

139

140

141

142

143

144

145

146

147

148

149

150

151

152

153

154

155

156

157

158

159

160

161

162

163

164

165

166

167

168

169

170

171

172

173

174

175

176

177

178

179

180

181

182

183

184

185

186

187

188

189

190

191

192

193

194

195

196

197

198

199

200

201

202

203

204

205

206

207

208

209

210

211

212

213

214

215

216

217

218

219

220

221

222

223

224

225

226

227

228

229

230

231

232

233

234

235

236

237

238

239

240

241

242

243

244

245

246

247

248

249

250

251

252

253

254

255

256

257

258

259

260

261

262

263

264

265

266

267

268

269

270

271

272

273

274

275

276

277

278

279

280

281

282

283

284

285

286

287

288

289

290

291

292

293

294

295

296

297

298

299

300

301

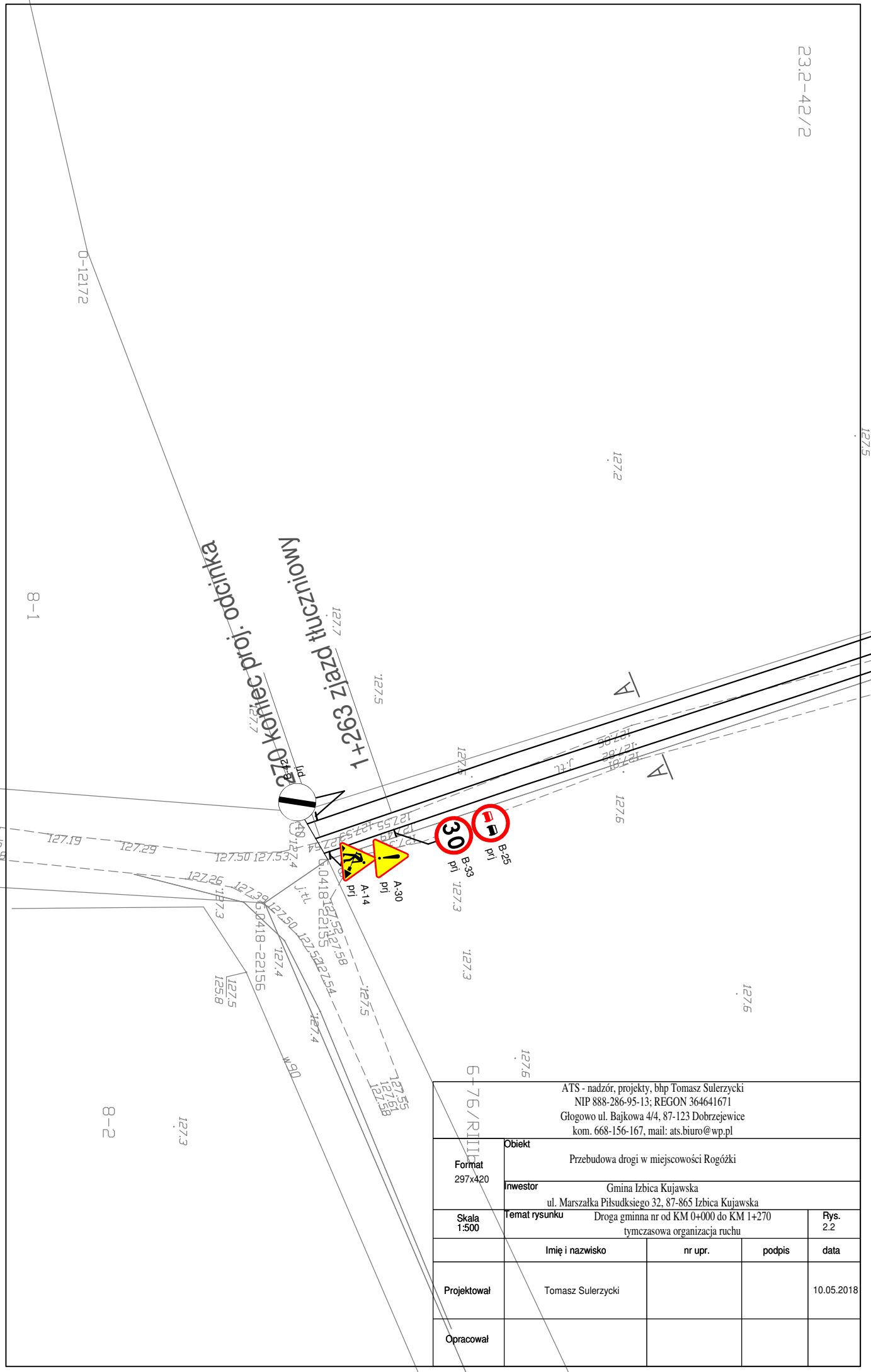
302

303

304

305

3



ATS - nadzór, projekty, bhp Tomasz Sulerzycki
 NIP 888-286-95-13; REGON 364641671
 Głogowo ul. Bajkowa 4/4, 87-123 Dobrzejewice
 kom. 668-156-167, mail: ats.biuo@wp.pl

Format 297x420	Obiekt Przebudowa drogi w miejscowości Rogóżki			
	Inwestor Gmina Izbica Kujawska ul. Marszałka Piłsudskiego 32, 87-865 Izbica Kujawska			
Skala 1:500	Temat rysunku Droga gminna nr od KM 0+000 do KM 1+270 tymczasowa organizacja ruchu			Rys. 2.2
	Imię i nazwisko	nr upr.	podpis	data
Projektował	Tomasz Sulerzycki			10.05.2018
Opracował				